



ANEXO I. RELACIÓN DE PARCELAS





No seguinte anexo inclúese:

- Parcelas incluídas no perímetro, parcelas excluídas e as súas causas de exclusión, así como a relación das parcelas das que non foi posible localizar ás súas persoas titulares.
- O parcelario interior, xunto coa aptitude ou aptitudes produtivas de cada parcela.





| CONCELLO | POLÍGONO | PARCELA | REFERENCIA CATASTRAL | ÁREA (m ²) | SITUACIÓN | NOTAS | APROVEITAMENTO PREFERENTE | APROVEITAMENTO SECUNDARIO |
|-----------|----------|---------|----------------------|------------------------|-----------|-------|---------------------------|---------------------------|
| Taboadela | 2 | 142 | 32080A00200142 | 1345 | Adheridas | | Gandaría en extensivo | Non procede |
| Taboadela | 2 | 143 | 32080A00200143 | 405 | Adheridas | | Gandaría en extensivo | Non procede |
| Taboadela | 2 | 144 | 32080A00200144 | 744 | Adheridas | | Gandaría en extensivo | Non procede |
| Taboadela | 2 | 145 | 32080A00200145 | 344 | Adheridas | | Gandaría en extensivo | Non procede |
| Taboadela | 2 | 146 | 32080A00200146 | 360 | Adheridas | | Gandaría en extensivo | Non procede |
| Taboadela | 2 | 148 | 32080A00200148 | 1327 | Adheridas | | Gandaría en extensivo | Non procede |
| Taboadela | 2 | 149 | 32080A00200149 | 1064 | Adheridas | | Gandaría en extensivo | Non procede |
| Taboadela | 2 | 150 | 32080A00200150 | 2124 | Adheridas | | Cultivos complementarios | Cultivos leñosos |
| Taboadela | 2 | 151 | 32080A00200151 | 1291 | Adheridas | | Gandaría en extensivo | Non procede |
| Taboadela | 2 | 153 | 32080A00200153 | 489 | Adheridas | | Gandaría en extensivo | Non procede |
| Taboadela | 2 | 154 | 32080A00200154 | 379 | Adheridas | | Cultivos complementarios | Cultivos leñosos |
| Taboadela | 2 | 155 | 32080A00200155 | 1695 | Adheridas | | Gandaría en extensivo | Non procede |
| Taboadela | 2 | 156 | 32080A00200156 | 1354 | Adheridas | | Gandaría en extensivo | Non procede |
| Taboadela | 2 | 157 | 32080A00200157 | 289 | Adheridas | | Gandaría en extensivo | Non procede |
| Taboadela | 2 | 158 | 32080A00200158 | 123 | Adheridas | | Gandaría en extensivo | Non procede |
| Taboadela | 2 | 159 | 32080A00200159 | 190 | Adheridas | | Gandaría en extensivo | Non procede |
| Taboadela | 2 | 160 | 32080A00200160 | 688 | Adheridas | | Gandaría en extensivo | Non procede |
| Taboadela | 2 | 161 | 32080A00200161 | 703 | Adheridas | | Gandaría en extensivo | Non procede |
| Taboadela | 2 | 162 | 32080A00200162 | 670 | Adheridas | | Gandaría en extensivo | Non procede |
| Taboadela | 2 | 163 | 32080A00200163 | 212 | Adheridas | | Gandaría en extensivo | Non procede |
| Taboadela | 2 | 164 | 32080A00200164 | 1145 | Adheridas | | Gandaría en extensivo | Non procede |
| Taboadela | 2 | 165 | 32080A00200165 | 41 | Adheridas | | Gandaría en extensivo | Non procede |
| Taboadela | 2 | 166 | 32080A00200166 | 44 | Adheridas | | Gandaría en extensivo | Non procede |
| Taboadela | 2 | 167 | 32080A00200167 | 97 | Adheridas | | Gandaría en extensivo | Non procede |
| Taboadela | 2 | 169 | 32080A00200169 | 33 | Adheridas | | Gandaría en extensivo | Non procede |
| Taboadela | 2 | 170 | 32080A00200170 | 18 | Adheridas | | Gandaría en extensivo | Non procede |
| Taboadela | 2 | 171 | 32080A00200171 | 369 | Adheridas | | Gandaría en extensivo | Non procede |





| CONCELLO | POLÍGONO | PARCELA | REFERENCIA CATASTRAL | ÁREA (m ²) | SITUACIÓN | NOTAS | APROVEITAMENTO PREFERENTE | APROVEITAMENTO SECUNDARIO |
|-----------|----------|---------|----------------------|------------------------|-----------|-------------------------------------------------------|---------------------------|---------------------------|
| Taboadela | 2 | 172 | 32080A00200172 | 382 | Adheridas | | Gandaría en extensivo | Non procede |
| Taboadela | 2 | 174 | 32080A00200174 | 1274 | Adheridas | | Gandaría en extensivo | Non procede |
| Taboadela | 2 | 175 | 32080A00200175 | 501 | Adheridas | | Gandaría en extensivo | Non procede |
| Taboadela | 2 | 176 | 32080A00200176 | 501 | Adheridas | | Gandaría en extensivo | Non procede |
| Taboadela | 2 | 177 | 32080A00200177 | 664 | Adheridas | | Gandaría en extensivo | Non procede |
| Taboadela | 2 | 178 | 32080A00200178 | 540 | Adheridas | | Gandaría en extensivo | Non procede |
| Taboadela | 2 | 180 | 32080A00200180 | 519 | Adheridas | | Gandaría en extensivo | Non procede |
| Taboadela | 2 | 181 | 32080A00200181 | 2552 | Adheridas | | Gandaría en extensivo | Non procede |
| Taboadela | 2 | 182 | 32080A00200182 | 1140 | Adheridas | | Gandaría en extensivo | Non procede |
| Taboadela | 2 | 183 | 32080A00200183 | 831 | Adheridas | | Gandaría en extensivo | Non procede |
| Taboadela | 2 | 184 | 32080A00200184 | 579 | Adheridas | | Gandaría en extensivo | Non procede |
| Taboadela | 2 | 192 | 32080A00200192 | 449 | Adheridas | | Gandaría en extensivo | Non procede |
| Taboadela | 2 | 193 | 32080A00200193 | 210 | Adheridas | | Gandaría en extensivo | Non procede |
| Taboadela | 2 | 377 | 32080A00200377 | 1660 | Adheridas | | Gandaría en extensivo | Non procede |
| Taboadela | 2 | 378 | 32080A00200378 | 686 | Adheridas | | Cultivos complementarios | Cultivos leñosos |
| Taboadela | 2 | 379 | 32080A00200379 | 2445 | Adheridas | | Cultivos complementarios | Cultivos leñosos |
| Taboadela | 2 | 380 | 32080A00200380 | 420 | Adheridas | | Cultivos complementarios | Cultivos leñosos |
| Taboadela | 2 | 381 | 32080A00200381 | 815 | Adheridas | | Cultivos complementarios | Cultivos leñosos |
| Taboadela | 2 | 382 | 32080A00200382 | 1031 | Adheridas | | Cultivos complementarios | Cultivos leñosos |
| Taboadela | 2 | 383 | 32080A00200383 | 383 | Adheridas | | Cultivos complementarios | Cultivos leñosos |
| Taboadela | 2 | 384 | 32080A00200384 | 1992 | Adheridas | Parte da superficie da parcela dentro de núcleo rural | Cultivos complementarios | Cultivos leñosos |





| CONCELLO | POLÍGONO | PARCELA | REFERENCIA CATASTRAL | ÁREA (m ²) | SITUACIÓN | NOTAS | APROVEITAMENTO PREFERENTE | APROVEITAMENTO SECUNDARIO |
|-----------|----------|---------|----------------------|------------------------|-----------|-------------------------------------------------------|---------------------------|---------------------------|
| Taboadela | 2 | 385 | 32080A00200385 | 298 | Adheridas | | Cultivos complementarios | Cultivos leñosos |
| Taboadela | 2 | 386 | 32080A00200386 | 111 | Adheridas | | Cultivos complementarios | Cultivos leñosos |
| Taboadela | 2 | 387 | 32080A00200387 | 107 | Adheridas | | Cultivos complementarios | Cultivos leñosos |
| Taboadela | 2 | 391 | 32080A00200391 | 347 | Adheridas | Parte da superficie da parcela dentro de núcleo rural | Cultivos complementarios | Cultivos leñosos |
| Taboadela | 2 | 392 | 32080A00200392 | 281 | Adheridas | Parte da superficie da parcela dentro de núcleo rural | Cultivos complementarios | Cultivos leñosos |
| Taboadela | 2 | 393 | 32080A00200393 | 452 | Adheridas | Parte da superficie da parcela dentro de núcleo rural | Cultivos complementarios | Cultivos leñosos |
| Taboadela | 2 | 395 | 32080A00200395 | 681 | Adheridas | Parte da superficie da parcela dentro de núcleo rural | Cultivos complementarios | Cultivos leñosos |
| Taboadela | 2 | 396 | 32080A00200396 | 298 | Adheridas | | Cultivos complementarios | Cultivos leñosos |
| Taboadela | 2 | 397 | 32080A00200397 | 1266 | Adheridas | Parte da superficie da parcela dentro de núcleo rural | Cultivos complementarios | Cultivos leñosos |
| Taboadela | 2 | 399 | 32080A00200399 | 621 | Adheridas | | Cultivos complementarios | Cultivos leñosos |
| Taboadela | 2 | 401 | 32080A00200401 | 837 | Adheridas | | Cultivos complementarios | Cultivos leñosos |
| Taboadela | 2 | 402 | 32080A00200402 | 624 | Adheridas | | Cultivos complementarios | Cultivos leñosos |
| Taboadela | 2 | 403 | 32080A00200403 | 162 | Adheridas | | Gandaría en extensivo | Non procede |
| Taboadela | 2 | 404 | 32080A00200404 | 223 | Adheridas | | Gandaría en extensivo | Non procede |





| CONCELLO | POLÍGONO | PARCELA | REFERENCIA CATASTRAL | ÁREA (m ²) | SITUACIÓN | NOTAS | APROVEITAMENTO PREFERENTE | APROVEITAMENTO SECUNDARIO |
|-----------|----------|---------|----------------------|------------------------|-----------|-------------------------------------------------------|---------------------------|---------------------------|
| Taboadela | 2 | 405 | 32080A00200405 | 237 | Adheridas | | Gandaría en extensivo | Non procede |
| Taboadela | 2 | 406 | 32080A00200406 | 988 | Adheridas | Parte da superficie da parcela dentro de núcleo rural | Gandaría en extensivo | Non procede |
| Taboadela | 2 | 407 | 32080A00200407 | 100 | Adheridas | Parte da superficie da parcela dentro de núcleo rural | Gandaría en extensivo | Non procede |
| Taboadela | 2 | 408 | 32080A00200408 | 1112 | Adheridas | | Gandaría en extensivo | Non procede |
| Taboadela | 2 | 409 | 32080A00200409 | 250 | Adheridas | Parte da superficie da parcela dentro de núcleo rural | Gandaría en extensivo | Non procede |
| Taboadela | 2 | 410 | 32080A00200410 | 2025 | Adheridas | | Gandaría en extensivo | Non procede |
| Taboadela | 2 | 411 | 32080A00200411 | 2000 | Adheridas | | Gandaría en extensivo | Non procede |
| Taboadela | 2 | 412 | 32080A00200412 | 499 | Adheridas | | Gandaría en extensivo | Non procede |
| Taboadela | 2 | 413 | 32080A00200413 | 689 | Adheridas | | Gandaría en extensivo | Non procede |
| Taboadela | 2 | 414 | 32080A00200414 | 569 | Adheridas | | Gandaría en extensivo | Non procede |
| Taboadela | 2 | 415 | 32080A00200415 | 2984 | Adheridas | | Gandaría en extensivo | Non procede |
| Taboadela | 2 | 416 | 32080A00200416 | 1614 | Adheridas | | Gandaría en extensivo | Non procede |
| Taboadela | 2 | 417 | 32080A00200417 | 2445 | Adheridas | | Cultivos complementarios | Cultivos leñosos |
| Taboadela | 2 | 418 | 32080A00200418 | 3197 | Adheridas | Parte da superficie da parcela dentro de núcleo rural | Cultivos complementarios | Cultivos leñosos |
| Taboadela | 2 | 420 | 32080A00200420 | 115 | Adheridas | Parte da superficie da parcela dentro de núcleo rural | Cultivos complementarios | Cultivos leñosos |
| Taboadela | 2 | 421 | 32080A00200421 | 101 | Adheridas | Parte da superficie da parcela dentro de núcleo rural | Cultivos complementarios | Cultivos leñosos |





| CONCELLO | POLÍGONO | PARCELA | REFERENCIA CATASTRAL | ÁREA (m ²) | SITUACIÓN | NOTAS | APROVEITAMENTO PREFERENTE | APROVEITAMENTO SECUNDARIO |
|-----------|----------|---------|----------------------|------------------------|-----------|-------------------------------------------------------|---------------------------|---------------------------|
| Taboadela | 2 | 426 | 32080A00200426 | 534 | Adheridas | Parte da superficie da parcela dentro de núcleo rural | Cultivos complementarios | Cultivos leñosos |
| Taboadela | 2 | 427 | 32080A00200427 | 1062 | Adheridas | | Cultivos complementarios | Cultivos leñosos |
| Taboadela | 2 | 430 | 32080A00200430 | 40 | Adheridas | Parte da superficie da parcela dentro de núcleo rural | Cultivos complementarios | Cultivos leñosos |
| Taboadela | 2 | 431 | 32080A00200431 | 433 | Adheridas | Parte da superficie da parcela dentro de núcleo rural | Cultivos complementarios | Cultivos leñosos |
| Taboadela | 2 | 434 | 32080A00200434 | 163 | Adheridas | Parte da superficie da parcela dentro de núcleo rural | Gandaría en extensivo | Non procede |
| Taboadela | 2 | 435 | 32080A00200435 | 143 | Adheridas | Parte da superficie da parcela dentro de núcleo rural | Gandaría en extensivo | Non procede |
| Taboadela | 2 | 436 | 32080A00200436 | 355 | Adheridas | Parte da superficie da parcela dentro de núcleo rural | Gandaría en extensivo | Non procede |
| Taboadela | 2 | 437 | 32080A00200437 | 139 | Adheridas | Parte da superficie da parcela dentro de núcleo rural | Gandaría en extensivo | Non procede |
| Taboadela | 2 | 438 | 32080A00200438 | 164 | Adheridas | Parte da superficie da parcela dentro de núcleo rural | Gandaría en extensivo | Non procede |
| Taboadela | 2 | 445 | 32080A00200445 | 432 | Adheridas | | Gandaría en extensivo | Non procede |
| Taboadela | 2 | 447 | 32080A00200447 | 139 | Adheridas | | Gandaría en extensivo | Non procede |
| Taboadela | 2 | 448 | 32080A00200448 | 238 | Adheridas | | Gandaría en extensivo | Non procede |
| Taboadela | 2 | 449 | 32080A00200449 | 53 | Adheridas | | Gandaría en extensivo | Non procede |





| CONCELLO | POLÍGONO | PARCELA | REFERENCIA CATASTRAL | ÁREA (m ²) | SITUACIÓN | NOTAS | APROVEITAMENTO PREFERENTE | APROVEITAMENTO SECUNDARIO |
|-----------|----------|---------|----------------------|------------------------|-----------|-------|---------------------------|---------------------------|
| Taboadela | 2 | 450 | 32080A00200450 | 175 | Adheridas | | Gandaría en extensivo | Non procede |
| Taboadela | 2 | 451 | 32080A00200451 | 84 | Adheridas | | Gandaría en extensivo | Non procede |
| Taboadela | 2 | 452 | 32080A00200452 | 339 | Adheridas | | Gandaría en extensivo | Non procede |
| Taboadela | 2 | 453 | 32080A00200453 | 202 | Adheridas | | Gandaría en extensivo | Non procede |
| Taboadela | 2 | 455 | 32080A00200455 | 112 | Adheridas | | Gandaría en extensivo | Non procede |
| Taboadela | 2 | 457 | 32080A00200457 | 51 | Adheridas | | Gandaría en extensivo | Non procede |
| Taboadela | 2 | 458 | 32080A00200458 | 177 | Adheridas | | Gandaría en extensivo | Non procede |
| Taboadela | 2 | 459 | 32080A00200459 | 120 | Adheridas | | Gandaría en extensivo | Non procede |
| Taboadela | 2 | 460 | 32080A00200460 | 460 | Adheridas | | Gandaría en extensivo | Non procede |
| Taboadela | 2 | 461 | 32080A00200461 | 840 | Adheridas | | Gandaría en extensivo | Non procede |
| Taboadela | 2 | 462 | 32080A00200462 | 3585 | Adheridas | | Gandaría en extensivo | Non procede |
| Taboadela | 2 | 463 | 32080A00200463 | 79 | Adheridas | | Gandaría en extensivo | Non procede |
| Taboadela | 2 | 464 | 32080A00200464 | 1004 | Adheridas | | Gandaría en extensivo | Non procede |
| Taboadela | 2 | 465 | 32080A00200465 | 616 | Adheridas | | Gandaría en extensivo | Non procede |
| Taboadela | 2 | 466 | 32080A00200466 | 162 | Adheridas | | Gandaría en extensivo | Non procede |
| Taboadela | 2 | 467 | 32080A00200467 | 128 | Adheridas | | Gandaría en extensivo | Non procede |
| Taboadela | 2 | 468 | 32080A00200468 | 370 | Adheridas | | Gandaría en extensivo | Non procede |
| Taboadela | 2 | 470 | 32080A00200470 | 410 | Adheridas | | Gandaría en extensivo | Non procede |
| Taboadela | 2 | 471 | 32080A00200471 | 407 | Adheridas | | Gandaría en extensivo | Non procede |
| Taboadela | 2 | 472 | 32080A00200472 | 1398 | Adheridas | | Gandaría en extensivo | Non procede |
| Taboadela | 2 | 473 | 32080A00200473 | 2453 | Adheridas | | Gandaría en extensivo | Non procede |
| Taboadela | 2 | 474 | 32080A00200474 | 1238 | Adheridas | | Gandaría en extensivo | Non procede |
| Taboadela | 2 | 476 | 32080A00200476 | 640 | Adheridas | | Gandaría en extensivo | Non procede |
| Taboadela | 2 | 478 | 32080A00200478 | 191 | Adheridas | | Gandaría en extensivo | Non procede |
| Taboadela | 2 | 479 | 32080A00200479 | 71 | Adheridas | | Gandaría en extensivo | Non procede |
| Taboadela | 2 | 481 | 32080A00200481 | 105 | Adheridas | | Gandaría en extensivo | Non procede |
| Taboadela | 2 | 483 | 32080A00200483 | 129 | Adheridas | | Gandaría en extensivo | Non procede |
| Taboadela | 2 | 484 | 32080A00200484 | 210 | Adheridas | | Gandaría en extensivo | Non procede |





| CONCELLO | POLÍGONO | PARCELA | REFERENCIA CATASTRAL | ÁREA (m ²) | SITUACIÓN | NOTAS | APROVEITAMENTO PREFERENTE | APROVEITAMENTO SECUNDARIO |
|-----------|----------|---------|----------------------|------------------------|-----------|-------------------------------------------------------|---------------------------|---------------------------|
| Taboadela | 2 | 485 | 32080A00200485 | 299 | Adheridas | | Gandaría en extensivo | Non procede |
| Taboadela | 2 | 486 | 32080A00200486 | 306 | Adheridas | | Gandaría en extensivo | Non procede |
| Taboadela | 2 | 488 | 32080A00200488 | 598 | Adheridas | | Gandaría en extensivo | Non procede |
| Taboadela | 2 | 491 | 32080A00200491 | 54 | Adheridas | | Gandaría en extensivo | Non procede |
| Taboadela | 2 | 492 | 32080A00200492 | 96 | Adheridas | | Gandaría en extensivo | Non procede |
| Taboadela | 2 | 493 | 32080A00200493 | 896 | Adheridas | | Gandaría en extensivo | Non procede |
| Taboadela | 2 | 494 | 32080A00200494 | 219 | Adheridas | | Gandaría en extensivo | Non procede |
| Taboadela | 2 | 495 | 32080A00200495 | 71 | Adheridas | | Gandaría en extensivo | Non procede |
| Taboadela | 2 | 496 | 32080A00200496 | 51 | Adheridas | | Gandaría en extensivo | Non procede |
| Taboadela | 2 | 497 | 32080A00200497 | 172 | Adheridas | | Gandaría en extensivo | Non procede |
| Taboadela | 2 | 498 | 32080A00200498 | 282 | Adheridas | | Gandaría en extensivo | Non procede |
| Taboadela | 2 | 500 | 32080A00200500 | 222 | Adheridas | | Gandaría en extensivo | Non procede |
| Taboadela | 2 | 501 | 32080A00200501 | 2873 | Adheridas | | Gandaría en extensivo | Non procede |
| Taboadela | 2 | 502 | 32080A00200502 | 894 | Adheridas | | Cultivos complementarios | Cultivos leñosos |
| Taboadela | 2 | 503 | 32080A00200503 | 2861 | Adheridas | | Cultivos complementarios | Cultivos leñosos |
| Taboadela | 2 | 504 | 32080A00200504 | 2053 | Adheridas | | Cultivos complementarios | Cultivos leñosos |
| Taboadela | 2 | 505 | 32080A00200505 | 2871 | Adheridas | | Cultivos complementarios | Cultivos leñosos |
| Taboadela | 2 | 507 | 32080A00200507 | 768 | Adheridas | | Gandaría en extensivo | Non procede |
| Taboadela | 2 | 508 | 32080A00200508 | 442 | Adheridas | Parte da superficie da parcela dentro de núcleo rural | Cultivos complementarios | Cultivos leñosos |
| Taboadela | 2 | 509 | 32080A00200509 | 519 | Adheridas | | Gandaría en extensivo | Non procede |
| Taboadela | 2 | 510 | 32080A00200510 | 2427 | Adheridas | Parte da superficie da parcela dentro de núcleo rural | Cultivos complementarios | Cultivos leñosos |





| CONCELLO | POLÍGONO | PARCELA | REFERENCIA CATASTRAL | ÁREA (m ²) | SITUACIÓN | NOTAS | APROVEITAMENTO PREFERENTE | APROVEITAMENTO SECUNDARIO |
|-----------|----------|---------|----------------------|------------------------|-----------|-------|---------------------------|---------------------------|
| Taboadela | 2 | 512 | 32080A00200512 | 1170 | Adheridas | | Gandaría en extensivo | Non procede |
| Taboadela | 2 | 513 | 32080A00200513 | 866 | Adheridas | | Gandaría en extensivo | Non procede |
| Taboadela | 2 | 514 | 32080A00200514 | 955 | Adheridas | | Gandaría en extensivo | Non procede |
| Taboadela | 2 | 515 | 32080A00200515 | 1475 | Adheridas | | Gandaría en extensivo | Non procede |
| Taboadela | 2 | 516 | 32080A00200516 | 1231 | Adheridas | | Gandaría en extensivo | Non procede |
| Taboadela | 2 | 517 | 32080A00200517 | 226 | Adheridas | | Gandaría en extensivo | Non procede |
| Taboadela | 2 | 518 | 32080A00200518 | 4067 | Adheridas | | Gandaría en extensivo | Non procede |
| Taboadela | 2 | 520 | 32080A00200520 | 125 | Adheridas | | Gandaría en extensivo | Non procede |
| Taboadela | 2 | 521 | 32080A00200521 | 119 | Adheridas | | Gandaría en extensivo | Non procede |
| Taboadela | 2 | 523 | 32080A00200523 | 150 | Adheridas | | Gandaría en extensivo | Non procede |
| Taboadela | 2 | 524 | 32080A00200524 | 294 | Adheridas | | Gandaría en extensivo | Non procede |
| Taboadela | 2 | 525 | 32080A00200525 | 238 | Adheridas | | Gandaría en extensivo | Non procede |
| Taboadela | 2 | 526 | 32080A00200526 | 171 | Adheridas | | Gandaría en extensivo | Non procede |
| Taboadela | 2 | 527 | 32080A00200527 | 189 | Adheridas | | Gandaría en extensivo | Non procede |
| Taboadela | 2 | 528 | 32080A00200528 | 57 | Adheridas | | Gandaría en extensivo | Non procede |
| Taboadela | 2 | 529 | 32080A00200529 | 101 | Adheridas | | Gandaría en extensivo | Non procede |
| Taboadela | 2 | 530 | 32080A00200530 | 206 | Adheridas | | Gandaría en extensivo | Non procede |
| Taboadela | 2 | 532 | 32080A00200532 | 117 | Adheridas | | Gandaría en extensivo | Non procede |
| Taboadela | 2 | 533 | 32080A00200533 | 177 | Adheridas | | Gandaría en extensivo | Non procede |
| Taboadela | 2 | 534 | 32080A00200534 | 613 | Adheridas | | Gandaría en extensivo | Non procede |
| Taboadela | 2 | 535 | 32080A00200535 | 526 | Adheridas | | Gandaría en extensivo | Non procede |
| Taboadela | 2 | 536 | 32080A00200536 | 419 | Adheridas | | Gandaría en extensivo | Non procede |
| Taboadela | 2 | 537 | 32080A00200537 | 192 | Adheridas | | Gandaría en extensivo | Non procede |
| Taboadela | 2 | 538 | 32080A00200538 | 93 | Adheridas | | Gandaría en extensivo | Non procede |
| Taboadela | 2 | 539 | 32080A00200539 | 149 | Adheridas | | Gandaría en extensivo | Non procede |
| Taboadela | 2 | 540 | 32080A00200540 | 155 | Adheridas | | Gandaría en extensivo | Non procede |
| Taboadela | 2 | 541 | 32080A00200541 | 176 | Adheridas | | Gandaría en extensivo | Non procede |
| Taboadela | 2 | 543 | 32080A00200543 | 1943 | Adheridas | | Gandaría en extensivo | Non procede |





| CONCELLO | POLÍGONO | PARCELA | REFERENCIA CATASTRAL | ÁREA (m ²) | SITUACIÓN | NOTAS | APROVEITAMENTO PREFERENTE | APROVEITAMENTO SECUNDARIO |
|-----------|----------|---------|----------------------|------------------------|---------------|-------------------------------------------------------|---------------------------|---------------------------|
| Taboadela | 2 | 544 | 32080A00200544 | 172 | Adheridas | | Cultivos complementarios | Cultivos leñosos |
| Taboadela | 2 | 545 | 32080A00200545 | 356 | Adheridas | | Cultivos complementarios | Cultivos leñosos |
| Taboadela | 2 | 546 | 32080A00200546 | 1345 | Adheridas | | Cultivos complementarios | Cultivos leñosos |
| Taboadela | 2 | 589 | 32080A00200589 | 145 | Adheridas | | Gandaría en extensivo | Non procede |
| Taboadela | 2 | 590 | 32080A00200590 | 1493 | Adheridas | Parte da superficie da parcela dentro de núcleo rural | Gandaría en extensivo | Non procede |
| Taboadela | 2 | 591 | 32080A00200591 | 889 | Adheridas | Parte da superficie da parcela dentro de núcleo rural | Gandaría en extensivo | Non procede |
| Taboadela | 2 | 593 | 32080A00200593 | 582 | Adheridas | | Gandaría en extensivo | Non procede |
| Taboadela | 2 | 594 | 32080A00200594 | 549 | Adheridas | | Gandaría en extensivo | Non procede |
| Taboadela | 2 | 595 | 32080A00200595 | 237 | Adheridas | | Gandaría en extensivo | Non procede |
| Taboadela | 2 | 597 | 32080A00200597 | 430 | Adheridas | | Gandaría en extensivo | Non procede |
| Taboadela | 2 | 598 | 32080A00200598 | 98 | Adheridas | | Gandaría en extensivo | Non procede |
| Taboadela | 2 | 599 | 32080A00200599 | 166 | Adheridas | | Gandaría en extensivo | Non procede |
| Taboadela | 2 | 600 | 32080A00200600 | 165 | Adheridas | | Gandaría en extensivo | Non procede |
| Taboadela | 2 | 602 | 32080A00200602 | 226 | Adheridas | | Gandaría en extensivo | Non procede |
| Taboadela | 2 | 603 | 32080A00200603 | 163 | Adheridas | | Gandaría en extensivo | Non procede |
| Taboadela | 2 | 604 | 32080A00200604 | 229 | Adheridas | | Gandaría en extensivo | Non procede |
| Taboadela | 2 | 606 | 32080A00200606 | 724 | Adheridas | | Gandaría en extensivo | Non procede |
| Taboadela | 2 | 607 | 32080A00200607 | 2418 | Adheridas | | Gandaría en extensivo | Non procede |
| Taboadela | 2 | 618 | 32080A00200618 | 521 | Adheridas | | Cultivos complementarios | Cultivos leñosos |
| Taboadela | 2 | 173 | 32080A00200173 | 2988 | Ilocalizables | | Gandaría en extensivo | Non procede |





| CONCELLO | POLÍGONO | PARCELA | REFERENCIA CATASTRAL | ÁREA (m ²) | SITUACIÓN | NOTAS | APROVEITAMENTO PREFERENTE | APROVEITAMENTO SECUNDARIO |
|-----------|----------|---------|----------------------|------------------------|---------------|-----------------------------------------------------------------------------|---------------------------|---------------------------|
| Taboadela | 2 | 320 | 32080A00200320 | 1195 | Ilocalizables | Parte da superficie da parcela dentro de núcleo rural | Cultivos complementarios | Cultivos leñosos |
| Taboadela | 2 | 443 | 32080A00200443 | 469 | Ilocalizables | Parte da superficie da parcela dentro de núcleo rural | Gandaría en extensivo | Non procede |
| Taboadela | 2 | 444 | 32080A00200444 | 263 | Ilocalizables | | Gandaría en extensivo | Non procede |
| Taboadela | 2 | 469 | 32080A00200469 | 4313 | Ilocalizables | | Gandaría en extensivo | Non procede |
| Taboadela | 2 | 480 | 32080A00200480 | 500 | Ilocalizables | | Gandaría en extensivo | Non procede |
| Taboadela | 2 | 482 | 32080A00200482 | 402 | Ilocalizables | | Gandaría en extensivo | Non procede |
| Taboadela | 2 | 487 | 32080A00200487 | 152 | Ilocalizables | | Gandaría en extensivo | Non procede |
| Taboadela | 2 | 499 | 32080A00200499 | 244 | Ilocalizables | | Gandaría en extensivo | Non procede |
| Taboadela | 2 | 519 | 32080A00200519 | 935 | Ilocalizables | | Gandaría en extensivo | Non procede |
| Taboadela | 2 | 522 | 32080A00200522 | 317 | Ilocalizables | | Gandaría en extensivo | Non procede |
| Taboadela | 2 | 531 | 32080A00200531 | 127 | Ilocalizables | | Gandaría en extensivo | Non procede |
| Taboadela | 2 | 542 | 32080A00200542 | 254 | Ilocalizables | | Gandaría en extensivo | Non procede |
| Taboadela | 2 | 628 | 32080A00200628 | 807 | Ilocalizables | Parte da superficie da parcela dentro de núcleo rural | Gandaría en extensivo | Non procede |
| Taboadela | 2 | 147 | 32080A00200147 | 629 | Non adheridas | Persoas titulares que non manifestan a súa vontade de adherirse ao proxecto | Gandaría en extensivo | Non procede |
| Taboadela | 2 | 152 | 32080A00200152 | 279 | Non adheridas | Persoas titulares que non manifestan a súa vontade de adherirse ao proxecto | Gandaría en extensivo | Non procede |





| CONCELLO | POLÍGONO | PARCELA | REFERENCIA CATASTRAL | ÁREA (m ²) | SITUACIÓN | NOTAS | APROVEITAMENTO PREFERENTE | APROVEITAMENTO SECUNDARIO |
|-----------|----------|---------|----------------------|------------------------|---------------|-------------------------------------------------------------------------------------------------------------------------------------|---------------------------|---------------------------|
| Taboadela | 2 | 168 | 32080A00200168 | 59 | Non adheridas | Persoas titulares que non manifestan a súa vontade de adherirse ao proxecto | Gandaría en extensivo | Non procede |
| Taboadela | 2 | 179 | 32080A00200179 | 1983 | Non adheridas | Persoas titulares que non manifestan a súa vontade de adherirse ao proxecto | Gandaría en extensivo | Non procede |
| Taboadela | 2 | 394 | 32080A00200394 | 1077 | Non adheridas | Persoas titulares que non manifestan a súa vontade de adherirse ao proxecto - Parte da superficie da parcela dentro de núcleo rural | Cultivos complementarios | Cultivos leñosos |
| Taboadela | 2 | 398 | 32080A00200398 | 837 | Non adheridas | Persoas titulares que non manifestan a súa vontade de adherirse ao proxecto | Cultivos complementarios | Cultivos leñosos |
| Taboadela | 2 | 400 | 32080A00200400 | 1029 | Non adheridas | Persoas titulares que non manifestan a súa vontade de adherirse ao proxecto | Cultivos complementarios | Cultivos leñosos |
| Taboadela | 2 | 425 | 32080A00200425 | 887 | Non adheridas | Persoas titulares que non manifestan a súa vontade de adherirse ao proxecto - Parte da superficie da parcela dentro de núcleo rural | Cultivos complementarios | Cultivos leñosos |





| CONCELLO | POLÍGONO | PARCELA | REFERENCIA CATASTRAL | ÁREA (m ²) | SITUACIÓN | NOTAS | APROVEITAMENTO PREFERENTE | APROVEITAMENTO SECUNDARIO |
|-----------|----------|---------|----------------------|------------------------|---------------|-----------------------------------------------------------------------------|---------------------------|---------------------------|
| Taboadela | 2 | 446 | 32080A00200446 | 69 | Non adheridas | Persoas titulares que non manifestan a súa vontade de adherirse ao proxecto | Gandaría en extensivo | Non procede |
| Taboadela | 2 | 454 | 32080A00200454 | 160 | Non adheridas | Persoas titulares que non manifestan a súa vontade de adherirse ao proxecto | Gandaría en extensivo | Non procede |
| Taboadela | 2 | 456 | 32080A00200456 | 70 | Non adheridas | Persoas titulares que non manifestan a súa vontade de adherirse ao proxecto | Gandaría en extensivo | Non procede |
| Taboadela | 2 | 475 | 32080A00200475 | 1329 | Non adheridas | Persoas titulares que non manifestan a súa vontade de adherirse ao proxecto | Gandaría en extensivo | Non procede |
| Taboadela | 2 | 477 | 32080A00200477 | 1295 | Non adheridas | Persoas titulares que non manifestan a súa vontade de adherirse ao proxecto | Gandaría en extensivo | Non procede |
| Taboadela | 2 | 489 | 32080A00200489 | 686 | Non adheridas | Persoas titulares que non manifestan a súa vontade de adherirse ao proxecto | Gandaría en extensivo | Non procede |
| Taboadela | 2 | 490 | 32080A00200490 | 167 | Non adheridas | Persoas titulares que non manifestan a súa vontade de adherirse ao proxecto | Gandaría en extensivo | Non procede |





| CONCELLO | POLÍGONO | PARCELA | REFERENCIA CATASTRAL | ÁREA (m ²) | SITUACIÓN | NOTAS | APROVEITAMENTO PREFERENTE | APROVEITAMENTO SECUNDARIO |
|-----------|----------|---------|----------------------|------------------------|---------------|-----------------------------------------------------------------------------|---------------------------|---------------------------|
| Taboadela | 2 | 506 | 32080A00200506 | 288 | Non adheridas | Persoas titulares que non manifestan a súa vontade de adherirse ao proxecto | Gandaría en extensivo | Non procede |
| Taboadela | 2 | 511 | 32080A00200511 | 953 | Non adheridas | Persoas titulares que non manifestan a súa vontade de adherirse ao proxecto | Gandaría en extensivo | Non procede |
| Taboadela | 2 | 588 | 32080A00200588 | 79 | Non adheridas | Persoas titulares que non manifestan a súa vontade de adherirse ao proxecto | Gandaría en extensivo | Non procede |
| Taboadela | 2 | 596 | 32080A00200596 | 1868 | Non adheridas | Persoas titulares que non manifestan a súa vontade de adherirse ao proxecto | Gandaría en extensivo | Non procede |
| Taboadela | 2 | 601 | 32080A00200601 | 205 | Non adheridas | Persoas titulares que non manifestan a súa vontade de adherirse ao proxecto | Gandaría en extensivo | Non procede |
| Taboadela | 2 | 605 | 32080A00200605 | 153 | Non adheridas | Persoas titulares que non manifestan a súa vontade de adherirse ao proxecto | Gandaría en extensivo | Non procede |
| Taboadela | 2 | 608 | 32080A00200608 | 101 | Non adheridas | Persoas titulares que non manifestan a súa vontade de adherirse ao proxecto | Gandaría en extensivo | Non procede |
| Taboadela | 2 | 321 | 32080A00200321 | 305 | Núcleo rural | Núcleo Rural | Non procede | Non procede |
| Taboadela | 2 | 322 | 32080A00200322 | 376 | Núcleo rural | Núcleo Rural | Non procede | Non procede |
| Taboadela | 2 | 388 | 32080A00200388 | 430 | Núcleo rural | Núcleo Rural | Non procede | Non procede |





| CONCELLO | POLÍGONO | PARCELA | REFERENCIA CATASTRAL | ÁREA (m ²) | SITUACIÓN | NOTAS | APROVEITAMENTO PREFERENTE | APROVEITAMENTO SECUNDARIO |
|-----------|----------|---------|----------------------|------------------------|--------------|--------------|---------------------------|---------------------------|
| Taboadela | 2 | 389 | 32080A00200389 | 445 | Núcleo rural | Núcleo Rural | Non procede | Non procede |
| Taboadela | 2 | 390 | 32080A00200390 | 635 | Núcleo rural | Núcleo Rural | Non procede | Non procede |
| Taboadela | 2 | 419 | 32080A00200419 | 113 | Núcleo rural | Núcleo Rural | Non procede | Non procede |
| Taboadela | 2 | 422 | 32080A00200422 | 980 | Núcleo rural | Núcleo Rural | Non procede | Non procede |
| Taboadela | 2 | 423 | 32080A00200423 | 463 | Núcleo rural | Núcleo Rural | Non procede | Non procede |
| Taboadela | 2 | 424 | 32080A00200424 | 878 | Núcleo rural | Núcleo Rural | Non procede | Non procede |
| Taboadela | 2 | 428 | 32080A00200428 | 190 | Núcleo rural | Núcleo Rural | Non procede | Non procede |
| Taboadela | 2 | 429 | 32080A00200429 | 291 | Núcleo rural | Núcleo Rural | Non procede | Non procede |
| Taboadela | 2 | 432 | 32080A00200432 | 51 | Núcleo rural | Núcleo Rural | Non procede | Non procede |
| Taboadela | 2 | 433 | 32080A00200433 | 58 | Núcleo rural | Núcleo Rural | Non procede | Non procede |
| Taboadela | 2 | 439 | 32080A00200439 | 80 | Núcleo rural | Núcleo Rural | Non procede | Non procede |
| Taboadela | 2 | 440 | 32080A00200440 | 656 | Núcleo rural | Núcleo Rural | Non procede | Non procede |
| Taboadela | 2 | 441 | 32080A00200441 | 39 | Núcleo rural | Núcleo Rural | Non procede | Non procede |
| Taboadela | 2 | 442 | 32080A00200442 | 42 | Núcleo rural | Núcleo Rural | Non procede | Non procede |
| Taboadela | 2 | 592 | 32080A00200592 | 710 | Núcleo rural | Núcleo Rural | Non procede | Non procede |
| Taboadela | 2 | 613 | 32080A00200613 | 768 | Núcleo rural | Núcleo Rural | Non procede | Non procede |
| Taboadela | 2 | 692 | 32080A00200692 | 36 | Núcleo rural | Núcleo Rural | Non procede | Non procede |
| Taboadela | 2 | 693 | 32080A00200693 | 48 | Núcleo rural | Núcleo Rural | Non procede | Non procede |
| Taboadela | 2 | 694 | 32080A00200694 | 42 | Núcleo rural | Núcleo Rural | Non procede | Non procede |
| Taboadela | 2 | 695 | 32080A00200695 | 40 | Núcleo rural | Núcleo Rural | Non procede | Non procede |
| Taboadela | 2 | 696 | 32080A00200696 | 112 | Núcleo rural | Núcleo Rural | Non procede | Non procede |
| Taboadela | 2 | 697 | 32080A00200697 | 32 | Núcleo rural | Núcleo Rural | Non procede | Non procede |
| Taboadela | 4 | 1 | 000400100NG97F | 1420 | Núcleo rural | Núcleo Rural | Non procede | Non procede |





ANEXO II. FICHAS DOS ELEMENTOS PATRIMONIAIS A PROTEXER





PLAN XERAL DE ORDENACIÓN MUNICIPAL DE TABOADELA CATÁLOGO DE BENS CULTURAIS

CLASE ELEMENTO:
ARQUITECTURA

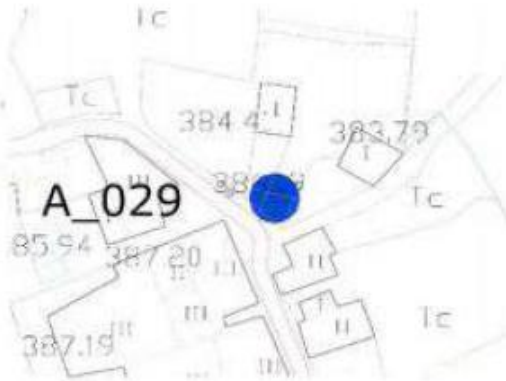
TIPOLOGÍA:
FORNOS

CLAVE PLANO:
O-2-4

Nº FICHA:
A_029

F 01

PLANO



| DENOMINACIÓN: | PARROQUIA: | NÚCLEO: | LOCALIZACIÓN: |
|-------------------------|------------|---------|---------------|
| Forno comunal de Covelo | TABOADELA | Covelo | Covelo |

DESCRIPCIÓN:

Forno comunal construído entre medianeiras que merece ser restaurado e que ocupa un espazo central na aldea de Covelo. De planta poligonal, piso terreo e cuberta a dúas augas, o forno conserva os elementos propios do forno tradicional. Este constitúe unha pequena construción circular que ten forma de bóveda no seu interior, e serve para cocer pan, empanados, bolos greñados, etc.

De propiedade comunitaria, esta modalidade de forno é o propio das sociedades de escasos recursos. Trátase dunha construción independente feita e conservada polos veciños que era utilizado seguindo o sistema de rotación. Os seus muros foron levantados, orixinariamente, en cachotería de granito, o que deu lugar á apertura de dúas vancs: a porta de acceso e un pequeno xanelo lateral.

O interior dos fornos comunais tradicionais posúen plataformas horizontais ao longo das paredes, coñecidas como tendás, onde se lle dá forma á masa. Seguidamente súase o forno propiamente dito, tamén chamado vaso do forno, que ocupa o largo da construción.

A estrutura constitúese por medio dunha cámara de planta circular, a capela -asentada sobre o lar- base de pedra construída de lousas ben traballadas, con teito abovedado onde se accede o lume e se fai a coadura do pan unha vez realizado o enfornado. O forno ten un vao de acceso -a boca- que en moitos casos leva na parte superior unha peza saínte de pedra coñecida co nome de chapelo, que ten por obxecto impedir o ascenso das labazas.

O lar prolongase cara adiante formando unha plataforma a xeito de mesa, a lareira, dotada dun burato polo que se fai caer a cinza nun depósito inferior denominado formaleira ou berraleira.

| | | | | |
|--------------------------|------------------------------------------------------------------------------------------------------------------------------------------------|-------------------|----------------------|--------------|
| CATEGORÍA: | ARXIVO LOCAL | NIVEL PROTECCIÓN: | ESTADO CONSERVACIÓN: | PROPIETARIO: |
| INVENTARIADO | XUNTA DE GALICIA | ESTRUTURAL | MALO | PRIVADA |
| ORDENANZA DE APLICACIÓN: | Aprobado parcialmente coas condicións e nos termos establecidos pola Orde da Conselleira de Política Territorial, Obras Públicas e Transportes | | | |
| NÚCLEO TRADICIONAL: | Comunal, Obras Públicas e Transportes | | | |
| OBSERVACIÓNS: | de data 11 XULL. 2008 | | | |
| ELEMENTOS A PROTEXER: | O xefe do servizo de Planificación Urbanística | | | |
| MELLORAS NECESARIAS: | Rehabilitación integral respectando a tipoloxía orixinal e materiais tradicionais: cantería de madeira, teña curvo do país, etc. | | | |
| OBRAS PROHIBIDAS: | As que establece o nivel de protección | | | |
| OBRAS PERMITIDAS: | As que establece o nivel de protección Máis todas as permitidas na normativa xeral correspondentes ao seu nivel de protección. | | | |

CONCELLO DE TABOADELA
Nº 10-04-08
A SECRETARIA





PLAN XERAL DE ORDENACIÓN MUNICIPAL DE TABOADELA CATÁLOGO DE BENS CULTURAIS

CLASIFICAMENTO:
ARQUITECTURA

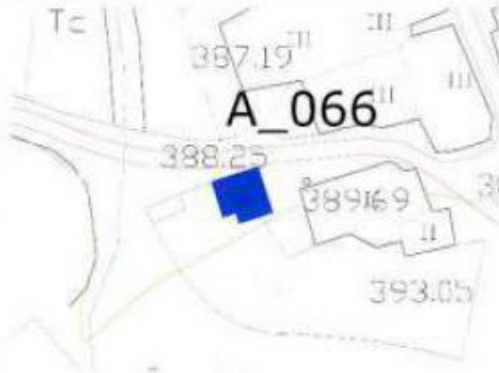
TIPOLOGÍA:
FORNOS

CLAVE PLANO:
O-2-4

Nº FOLIA:
A_066

F 01

PLANO



| | | | |
|------------------------------------------------------|--------------------------------|--------------------------|--------------------------------|
| DENOMINACIÓN: Forno tradicional e alpendre | PARROQUIA: TABOADELA | NÚCLEO: Covelo | LOCALIZACIÓN: Covelo |
|------------------------------------------------------|--------------------------------|--------------------------|--------------------------------|

DESCRIPCIÓN:

Orxinal forno construído de forma exentia que ocupa un espazo exentrio da aldea de Covelo. De planta rectangular, piso terreo e cuberta a dúas augas, o forno conserva os elementos propios desta tipoloxía tradicional. Este constitúe unha pequena construción circular que ten forma de bóveda no seu interior, e serve para cocer pan, empasadar, bolos prefiados, etc.. O forno en si ocupa 1/3 parte do total da edificación, que se destina a outros fins, nomeadamente o resguardo de apeiros de labranza.
De propiedade privada, esta modalidade de forno é o propio das sociedades de escasos recursos. Trátase dunha construción independente feita e conservada polos veciños que era utilizado, de forma preferente, por unha única familia, autorizando puntualmente o seu uso a outros veciños. Os seus muros foron levantados en cachotería de granito da modalidade de opus vittatum, o que deu lugar á apertura de dous vans: unha ampla porta de acceso do carro e a boca do forno propiamente dita, situada nun ángulo da edificación e greceada baixo unha prolongación da cuberta.

| | | | | |
|-------------------------------------------------------------|-----------------------------------------------------------------------------------------------------------------------------------------------------------------------------------------------------------------------------------------|----------------------------------------|---------------------------------------------------------|--------------------------------|
| CATEGORÍA: INVENTARIADO | ÁMBITO: LOCAL | NIVEL PROTECCIÓN: ESTRUTURAL | ESTADO CONSERVACIÓN: Parcialmente deteriorado | PROPIETARIO: PRIVADA |
| ORDENANZA DE APLICACIÓN: NÚCLEO TRADICIONAL | <p>GOBERNACIÓN DE GALICIA establecidas para estas condicións e nos termos da Orde da Conselleira de Política Territorial, Obras Públicas e Transportes de data 11 XULL. 2008</p> <p><i>Peora Paula Gómez Olea</i></p> | | | |
| OBSERVACIÓNS: | | | | |
| ELEMENTOS A PROTEGER: TODO O CONXUNTO | | | | |
| MELLORAS NECESARIAS: | | | | |
| OBRAS PROHIBIDAS: As que establece o nivel de protección | OBRAS PERMITIDAS: As que establece o nivel de protección Máis todas as permitidas na normativa xeral correspondentes ao seu nivel de protección. | | | |



CONCELLO DE TABOADELA

INTENCIÓN: O presente documento forma parte do Plan Xeral de Ordenación Municipal, aprobado polo Pleno da Corporación en sesión do 10-04-08 coas modificacións introducidas e coa aprobación da Orde de 10-01-07 da Conselleira de Política Territorial, Obras Públicas e Transportes.
Taboada, 11-04-08.- A SECRETARIA

Consultora Galega s.l.

[Handwritten signature]

F RES
A_066





PLAN XERAL DE ORDENACIÓN MUNICIPAL DE TABOADELA CATÁLOGO DE BENS CULTURAIS

CLASE ELEMENTO:
ETNOGRAFÍA

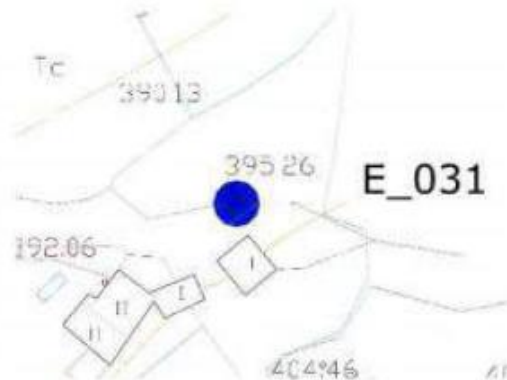
TIPOLOGÍA:
FONTES

CLASE PLANO:
O-2-4

Nº FOLIA:
E_031

F 01

PLANO



| | | | |
|-----------------------------------------|--------------------------------|--------------------------|--------------------------------|
| DENOMINACIÓN: Fonte de Covelo | PARROQUIA: TABOADELA | NUCLEO: Covelo | LOCALIZACIÓN: Covelo |
|-----------------------------------------|--------------------------------|--------------------------|--------------------------------|

DESCRIPCIÓN:
Fonte tradicional situada no alto da aldea de Covelo e que se sitúa ao nivel do char e a carón das últimas casas da aldea. A fonte consta dun cubo rectangular empotrado nun muro construído en cantaría de granito de mediana calidade (cachotería), aberto na súa cara frontal, e protexida por unha porta metálica.

| | | | | |
|-----------------------------------|-------------------------|----------------------------------------|-------------------------------------|----------------------------------|
| CATEGORÍA: INVENTARIADO | AMBITO: LOCAL | NIVEL PROTECCIÓN: TIPOLÓXICA | ESTADO CONSERVACIÓN: MALO | PROPIETARIO: MUNICIPAL |
|-----------------------------------|-------------------------|----------------------------------------|-------------------------------------|----------------------------------|

ORDENANZA DE APLICACIÓN:
NÚCLEO TRADICIONAL:

OBSERVACIÓN:
A planta deste elemento non aparece na cartografía base, de aí que o localicemos no plano adxunto por medio dun punto.

ELEMENTOS A PROTEGER:
TODO O CONXUNTO

MELLORAS NECESARIAS:
Limpeza e acondicionamento do contorno.

OBRAS PROHIBIDAS:
As que establece o nivel de protección

OBRAS PERMITIDAS:
As que establece o nivel de protección

XUNTA DE GALICIA
Aprobado parcialmente coas condicións e nos termos establecidos pola Orde da Conselleira de Política Territorial, Obras Públicas e Transportes
de data **11 XULL. 2008**
O RELEVO DO INTERVENIR DE APLICACIÓN Urbanística
Pedro Paulo Gomez Riech

CONCELLO DE TABOADELA
D^a XENENCIA.- O presente documento forma parte do P.X.C.M. aprobado polo Pleno da Corporación en sesión do 10-04-05 coas modificacións introducidas en cumprimento da Orde de 10-01-07 da Conselleira de Política Territorial, Obras Públicas e Transportes Taboadela, 11-04-08.- A SECRETARÍA

[Handwritten signature]





PLAN XERAL DE ORDENACIÓN MUNICIPAL DE TABOADELA
CATÁLOGO DE BENS CULTURAIS

CLASE ELEMENTO:
ETNOGRAFÍA

TIPOLOGÍA:
HÓRREOS

CLAVE PLANO:
O-2-4

Nº FICHA:
E_072

F 01

PLANO



| | | | |
|--------------------------------------|------------|---------|---------------|
| DENOMINACIÓN: | PARROQUIA: | NÚCLEO: | LOCALIZACIÓN: |
| Conxunto de cabaceiros (3) de Covelo | TABOADELA | Covelo | Covelo |

DESCRIPCIÓN:
Un conxunto de tres cabaceiros, todos de tipoloxía mixta, de dimensións desiguais e estrutura da cámara distinta. Unha delas, a de menores dimensións, conta cunha armazón de pedra, e mesmo material que artoula o basamento. A de maior tamaño presenta unha estrutura de madeira con soporte (cegas e tornarratos) labrado en pedra. A cuberta a dúas augas amosa tellado a dúas augas de teña curva.

| | | | | |
|-----------------|---------|-------------------|----------------------|--------------|
| CATEGORÍA: | AMBITO: | NIVEL PROTECCIÓN: | ESTADO CONSERVACIÓN: | PROPIETARIO: |
| BIC - DECLARADO | LOCAL | INTEGRAL | POUCO ALTERADO | PRIVADA |

ORDENANZA DE APLICACIÓN:
NÚCLEO TRADICIONAL

OBSERVACIÓNS:

ELEMENTOS A PROTEGER:
ELEMENTOS PÉTREOS SENCILLEIROS
CARPINTERÍAS DE MADEIRA

MELLORAS NECESARIAS:
Soterramento do cableado aéreo e instalación dun almacenado público sobre acordo coa entidade do ben.

OBRAS PROHIBIDAS: As que establece o nivel de protección
OBRAS PERMITIDAS: As que establece o nivel de protección

XUNTA DE GALICIA
Aprobado parcialmente coas condicións e nos termos establecidos pola Orde da Conselleira de Política Territorial, Obras Públicas e Transportes

de data **11 XULL. 2008**



Oficina do servizo de Planificación Urbaniística

Pedro Pablo Gómez Rielo
Pedro Pablo Gómez Rielo

CONCELLO DE TABOADELA

DILIXENCIA - O presente documento forma parte do P.X.O.M. aprobado polo Pleno da Corporación en sesión do 10-04-08 coas modificacións introducidas en cumprimento da Orde de 10-01-07 da Consellería de Política Territorial, Obras Públicas e Transportes. Taboadela, 11-04-08.- A SECRETARÍA

[Handwritten signature]

Consultora Galega s.l.

F RES
E-072