



# PLANOS





PLANO 1. LOCALIZACIÓN.

PLANO 2. ORTOFOTO VOO AMERICANO (1956-1957).

PLANO 3. ORTOFOTO VOO 2003.

PLANO 4. ORTOFOTO VOO PNOA 2009.

PLANO 5. ORTOFOTO VOO PNOA 2011.

PLANO 6. ORTOFOTO VOO PNOA 2014.

PLANO 7. ORTOFOTO VOO PNOA 2017.

PLANO 8. ORTOFOTO VOO PNOA 2020.

PLANO 9. USOS DO SOLO (SIXPAC).

PLANO 10. CLASIFICACIÓN DO PARCELARIO SEGUNDO SUPERFICIE.

PLANO 11. USOS HISTÓRICOS DO SOLO.

PLANO 12. USOS ACTUAIS DO SOLO.

PLANO 13. MODELO DIXITAL DE ELEVACIÓNS.

PLANO 14. PENDENTES.

PLANO 15. ORIENTACIÓNS.

PLANO 16. CAPACIDADE PRODUTIVA. CLASES DE SOLO.

PLANO 17. CAPACIDADE PRODUTIVA. FERTILIDADE DO SOLO.

PLANO 18. CAPACIDADE PRODUTIVA. RISCO DE XEADAS.

PLANO 19. CAPACIDADE PRODUTIVA. RÉXIME HÍDRICO.

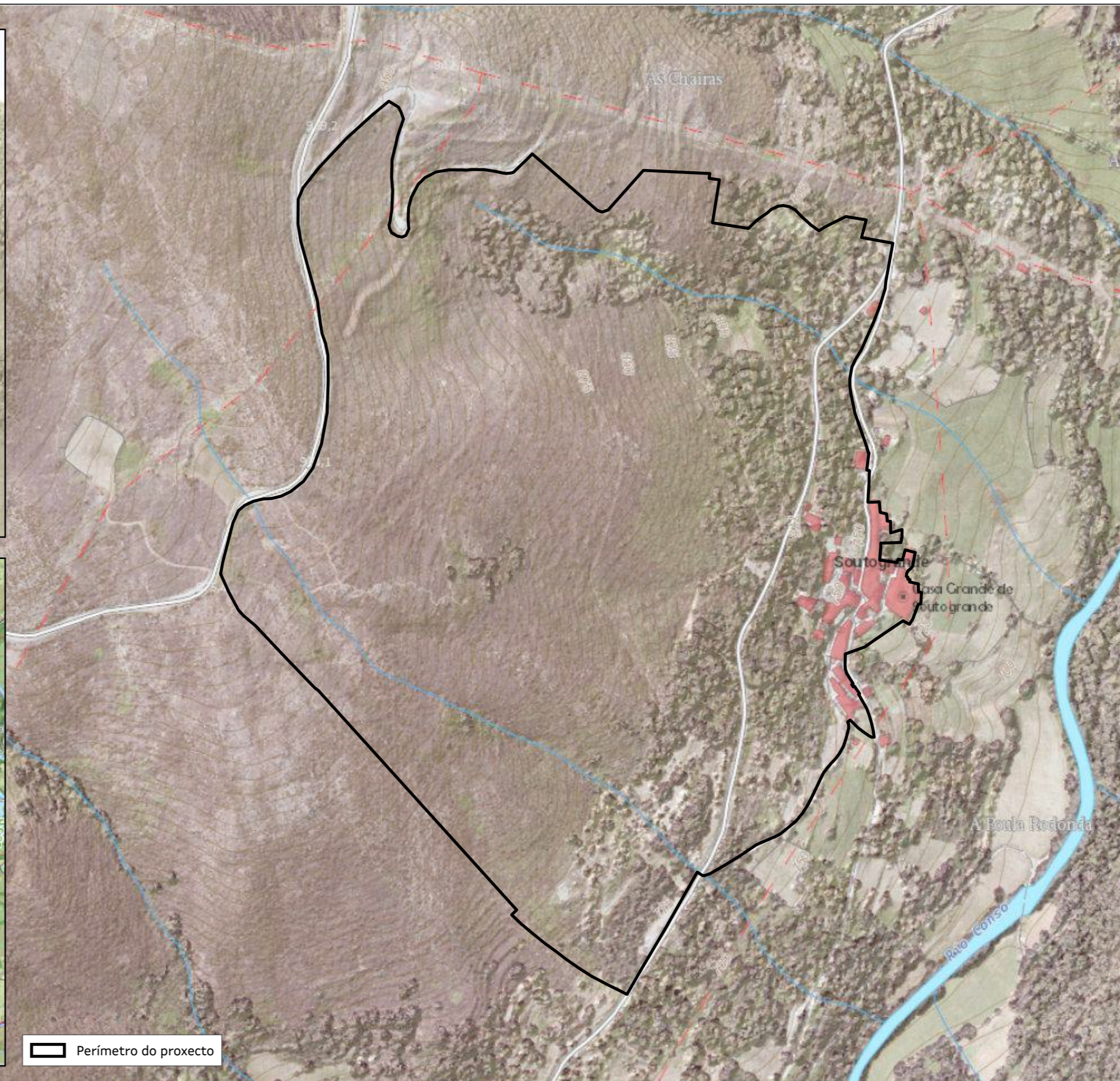
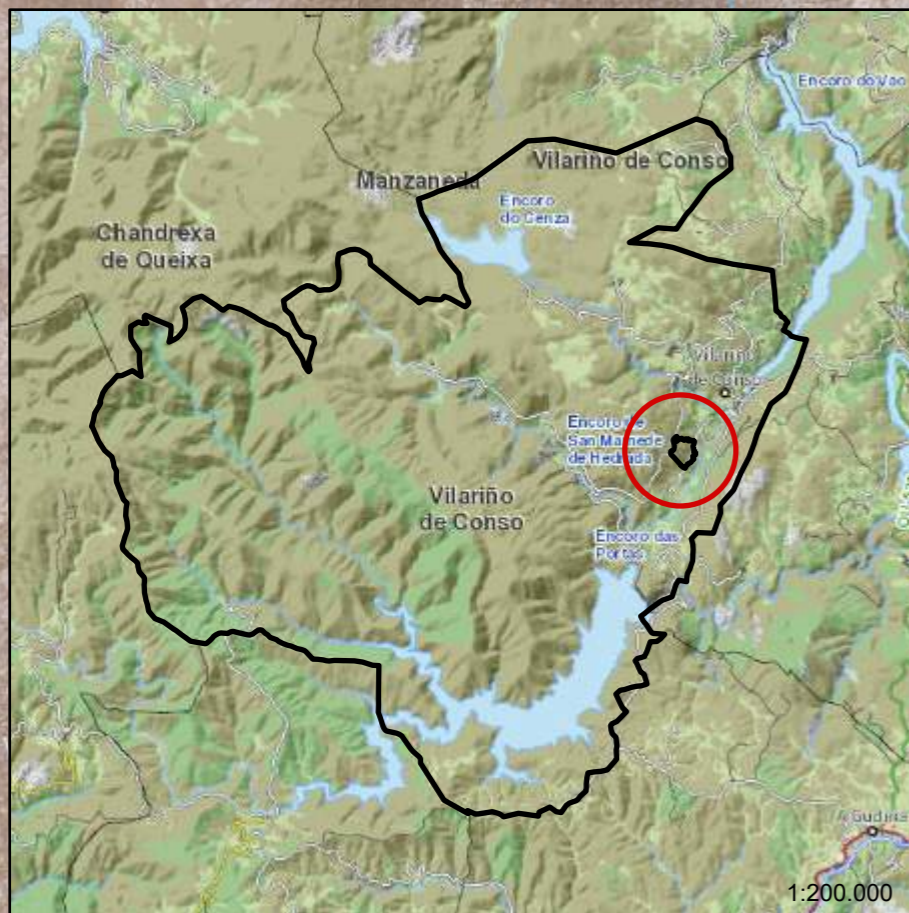
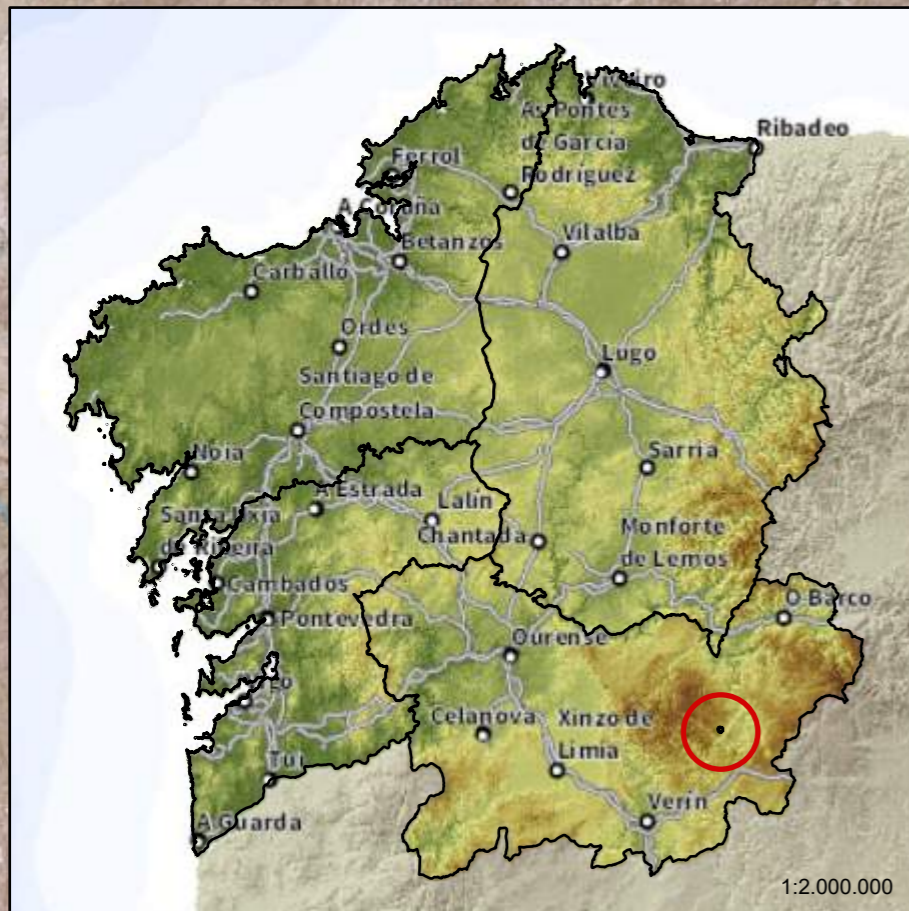
PLANO 20. AFECCIÓNS.

PLANO 21. ORDENACIÓN PRODUTIVA. ACTIVIDADE PRINCIPAL.

PLANO 22. ORDENACIÓN PRODUTIVA. ACTIVIDADE SECUNDARIA.

PLANO 23. PARCELAS OBXECTO DE ACTUACIÓN.





Perímetro do proxecto

# Aldea Modelo de Souto grande (Vilariño de Conso)

Plano:

Localización

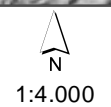


Perímetro do proxecto

Plano:

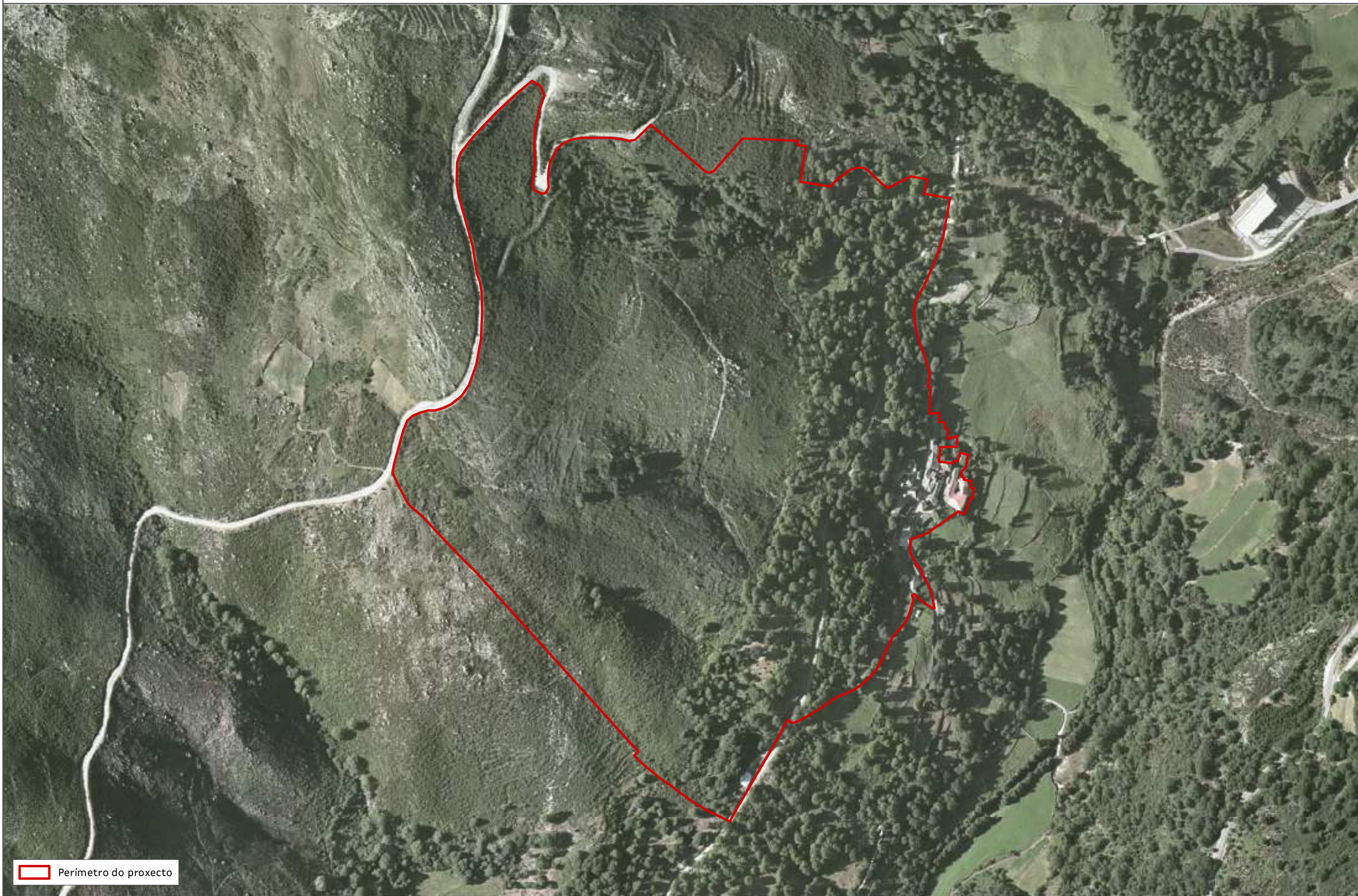
Aldea Modelo de Soutogrande (Vilariño de Conso)

Ortofoto voo americano (1956-1957)



1:4.000

2



Perímetro do proxecto

# Aldea Modelo de Soutogrande (Vilariño de Conso)

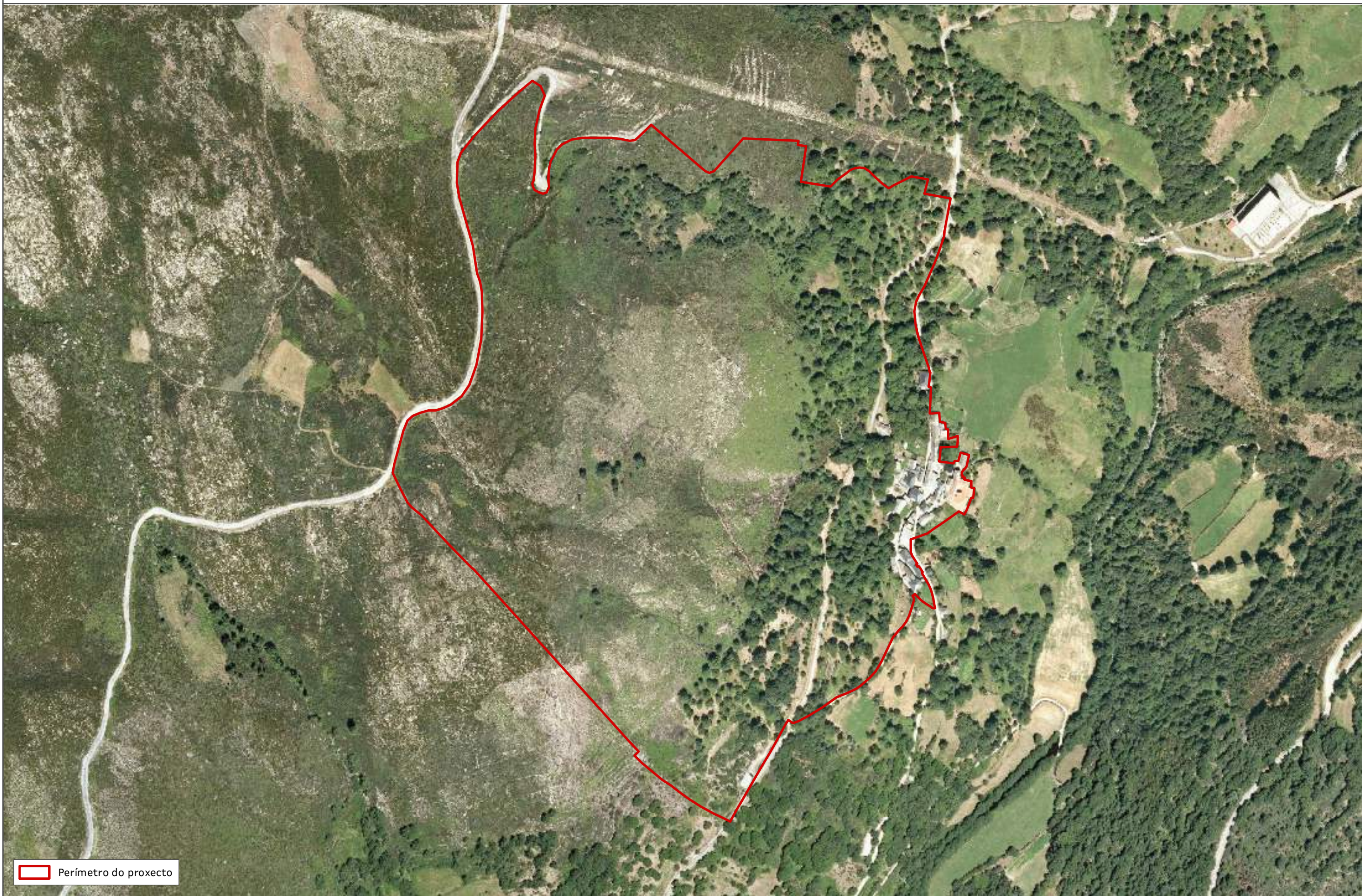
Plano:

Ortofoto voo 2003

N  
1:4.000

CVE: VRU41cB3P1  
Verificación: <https://sede.xunta.gal/cve>





Perímetro do proxecto

# Aldea Modelo de Soutogrande (Vilariño de Conso)

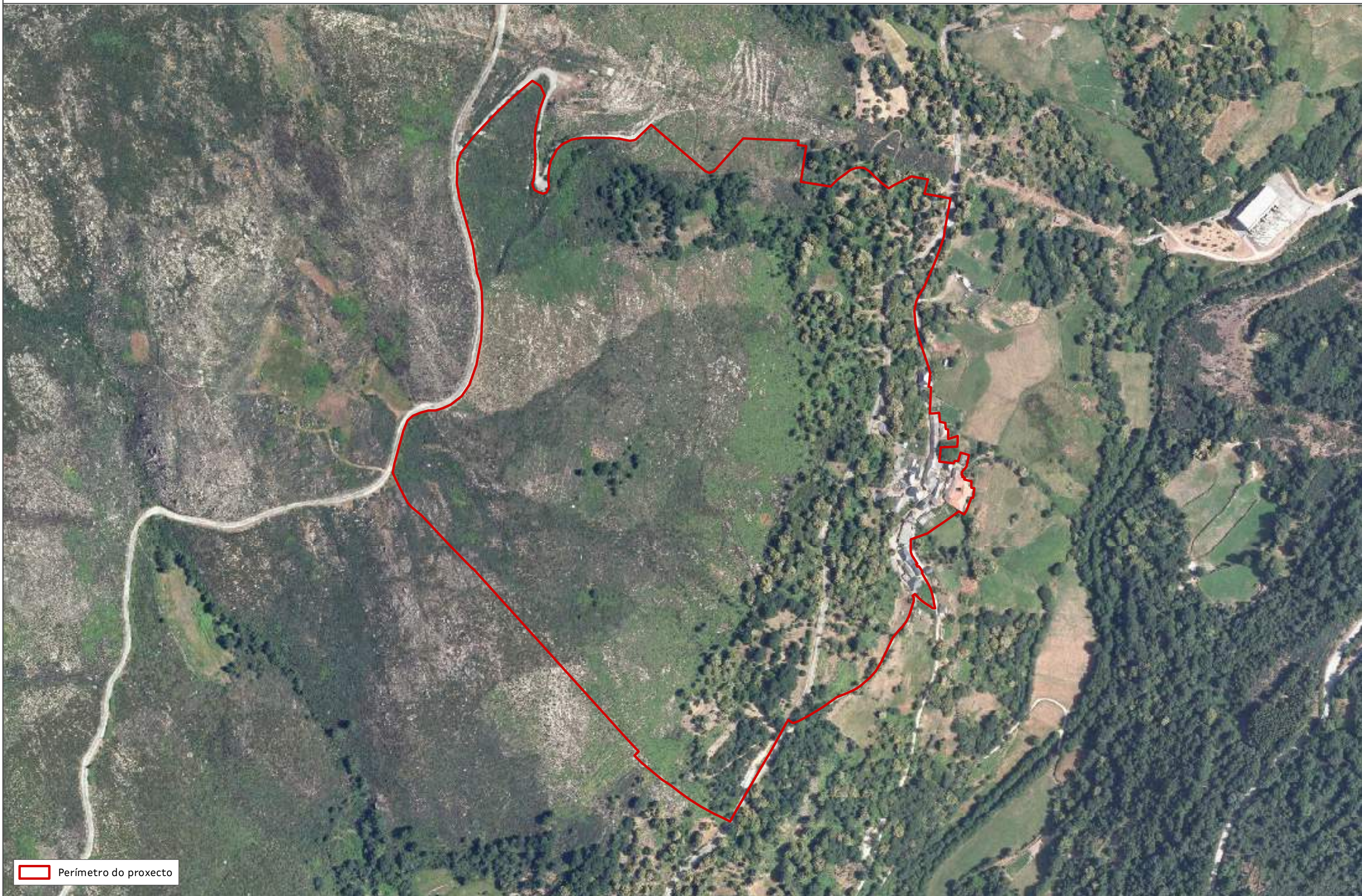
Plano:

Ortofoto voo PNOA 2009

N  
1:4.000

CVE: VRU41cB3P1  
Verificación: <https://sede.xunta.gal/cve>





Perímetro do proxecto

# Aldea Modelo de Soutogrande (Vilariño de Conso)

Plano:

Ortofoto voo PNOA 2011

N  
1:4.000

CVE: VRU41cB3P1  
Verificación: <https://sede.xunta.gal/eve>





Perímetro do proxecto

# Aldea Modelo de Soutogrande (Vilariño de Conso)

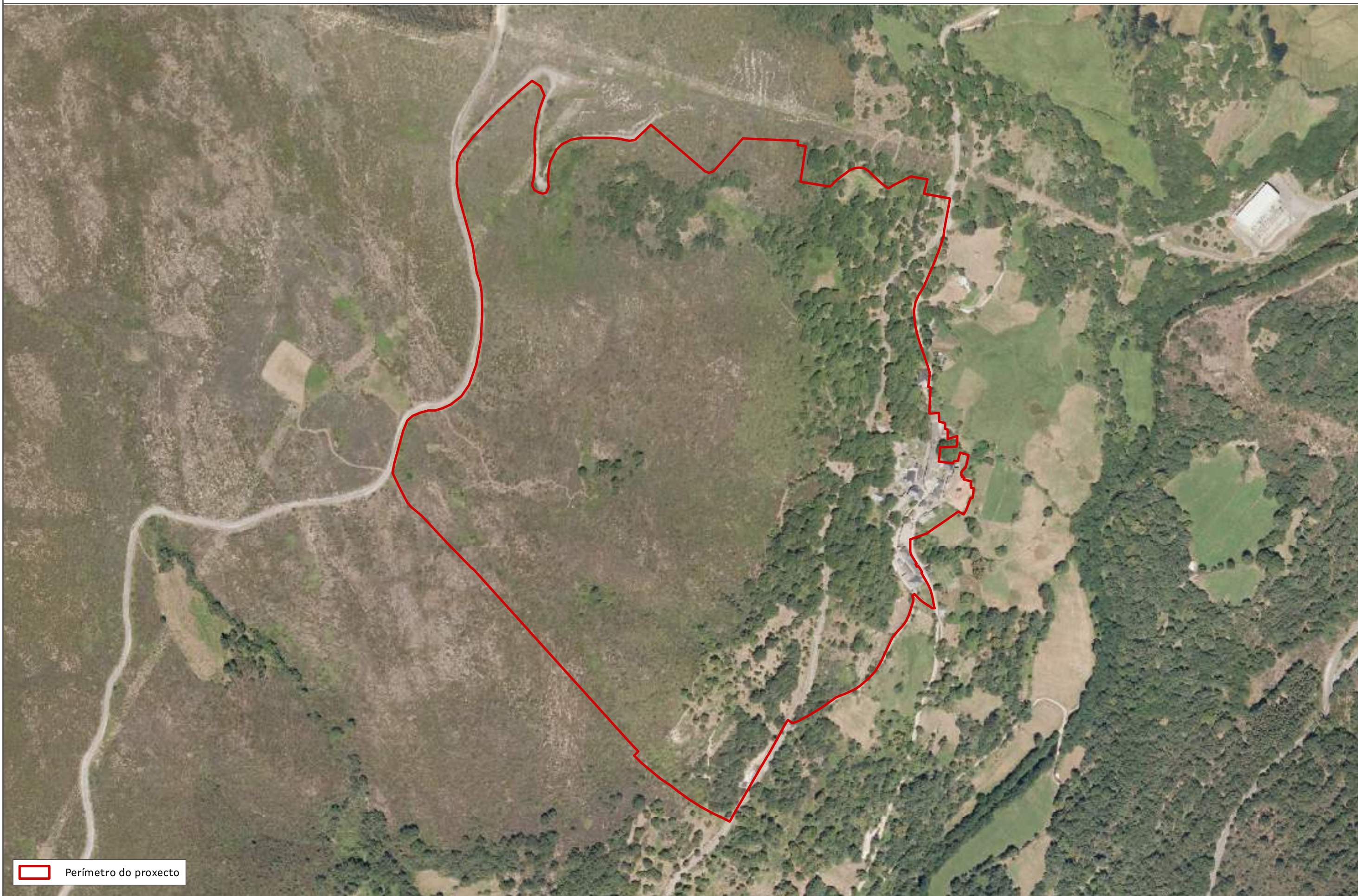
Plano: Ortofoto voo PNOA 2014

N  
1:4.000

CVE: VRU41cB3P1  
Verificación: <https://sede.xunta.gal/eve>







Perímetro do proxecto

# Aldea Modelo de Soutogrande (Vilariño de Conso)

Plano:

Ortofoto voo PNOA 2017

N  
1:4.000

CVE: VRU41cB3P1  
Verificación: <https://sede.xunta.gal/eve>





Perímetro do proxecto

# Aldea Modelo de Soutogrande (Vilariño de Conso)

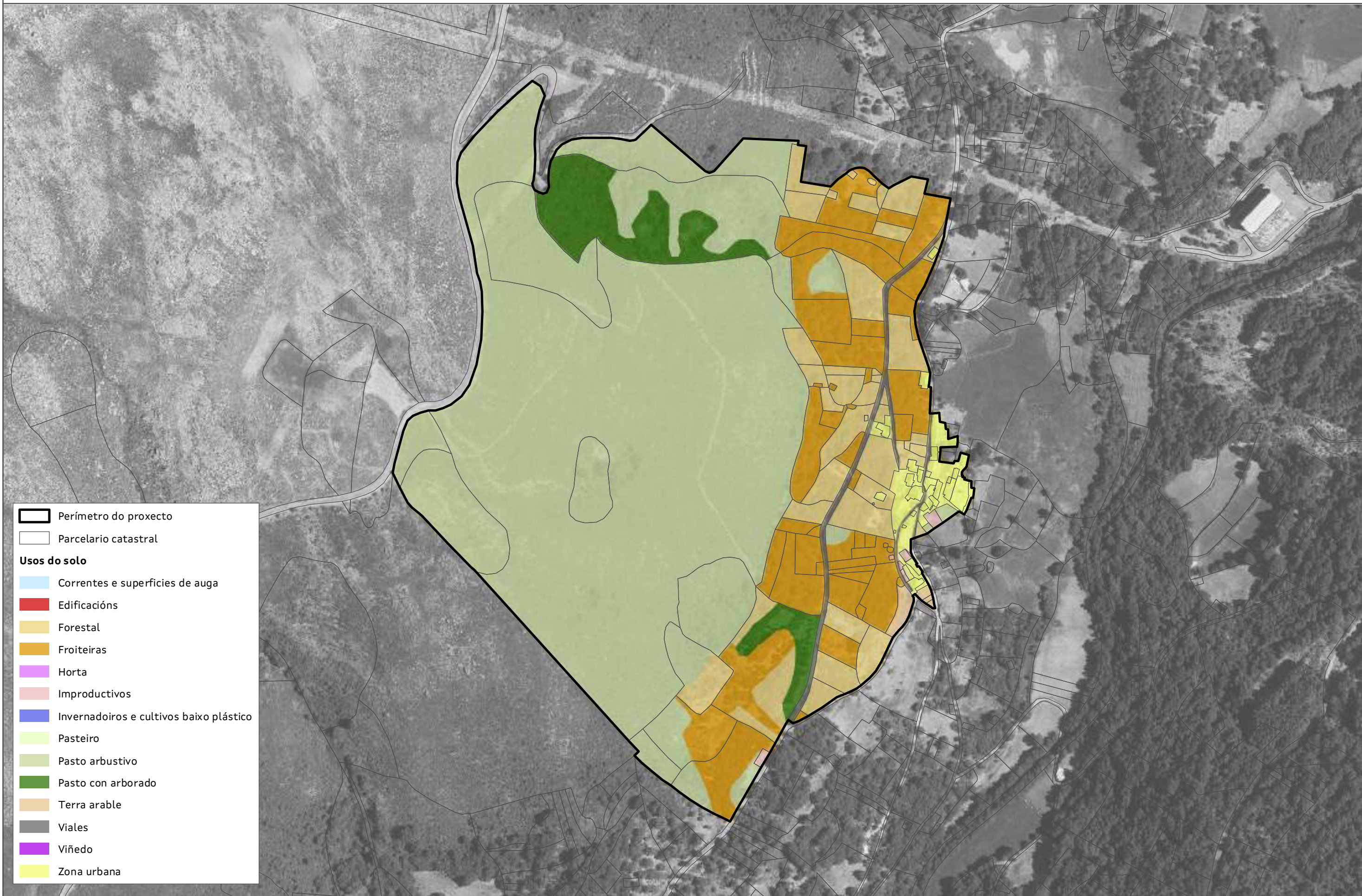
Plano:

Ortofoto voo PNOA 2020

N  
1:4.000

CVE: VRU41cB3P1  
Verificación: <https://sede.xunta.gal/eve>






- Perímetro do proxecto
- Parcelario catastral
- Usos do solo**
- Correntes e superficies de auga
- Edificacións
- Forestal
- Froiteiras
- Horta
- Improductivos
- Invernadoiros e cultivos baixo plástico
- Pasteiro
- Pasto arbustivo
- Pasto con arborado
- Terra arable
- Viales
- Viñedo
- Zona urbana

Plano:

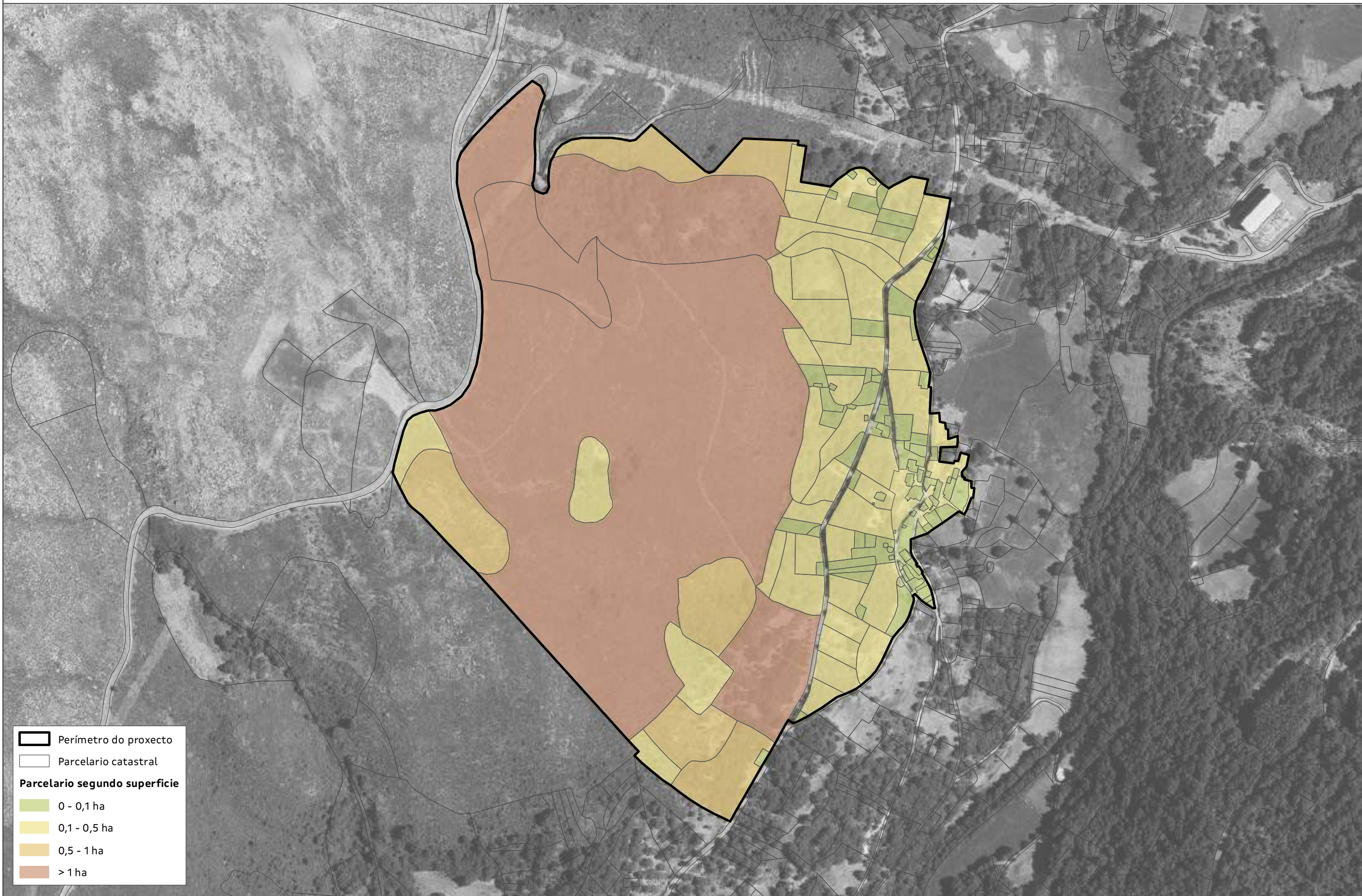
# Aldea Modelo de Soutogrande (Vilariño de Conso)

Usos do solo (SIXPAC)

N  
1:4.000



CVE: VRU41cB3P1  
Verificación: <https://sede.xunta.gal/cve>



Perímetro do proxecto  
Parcelario catastral  
**Parcelario segundo superficie**  
0 - 0,1 ha  
0,1 - 0,5 ha  
0,5 - 1 ha  
> 1 ha

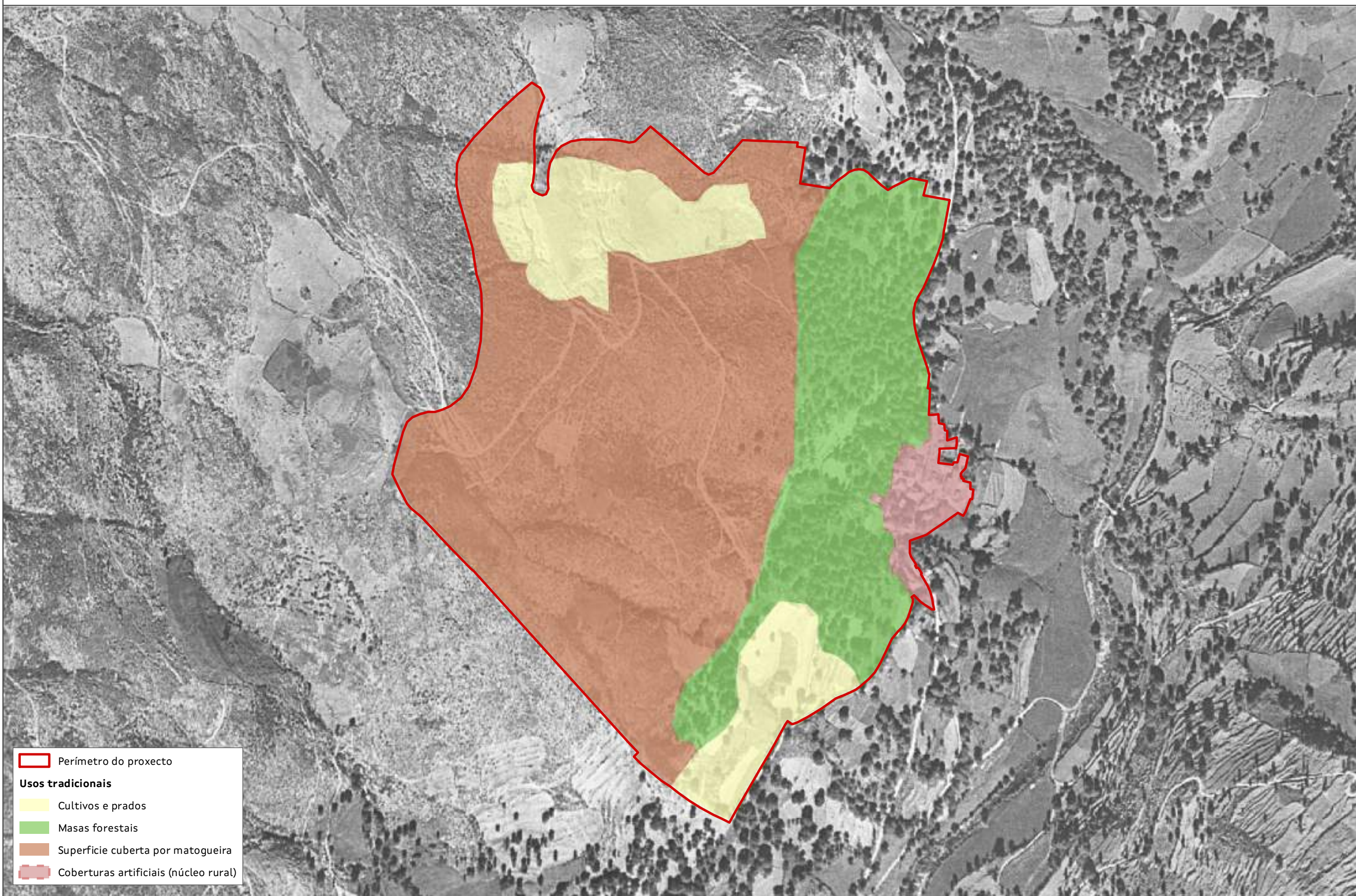
Plano:

# Aldea Modelo de Soutogrande (Vilariño de Conso)

## Clasificación do parcelario segundo superficie



CVE: VRU41cB3P1  
Verificación: <https://sede.xunta.gal/cve>



Plano:

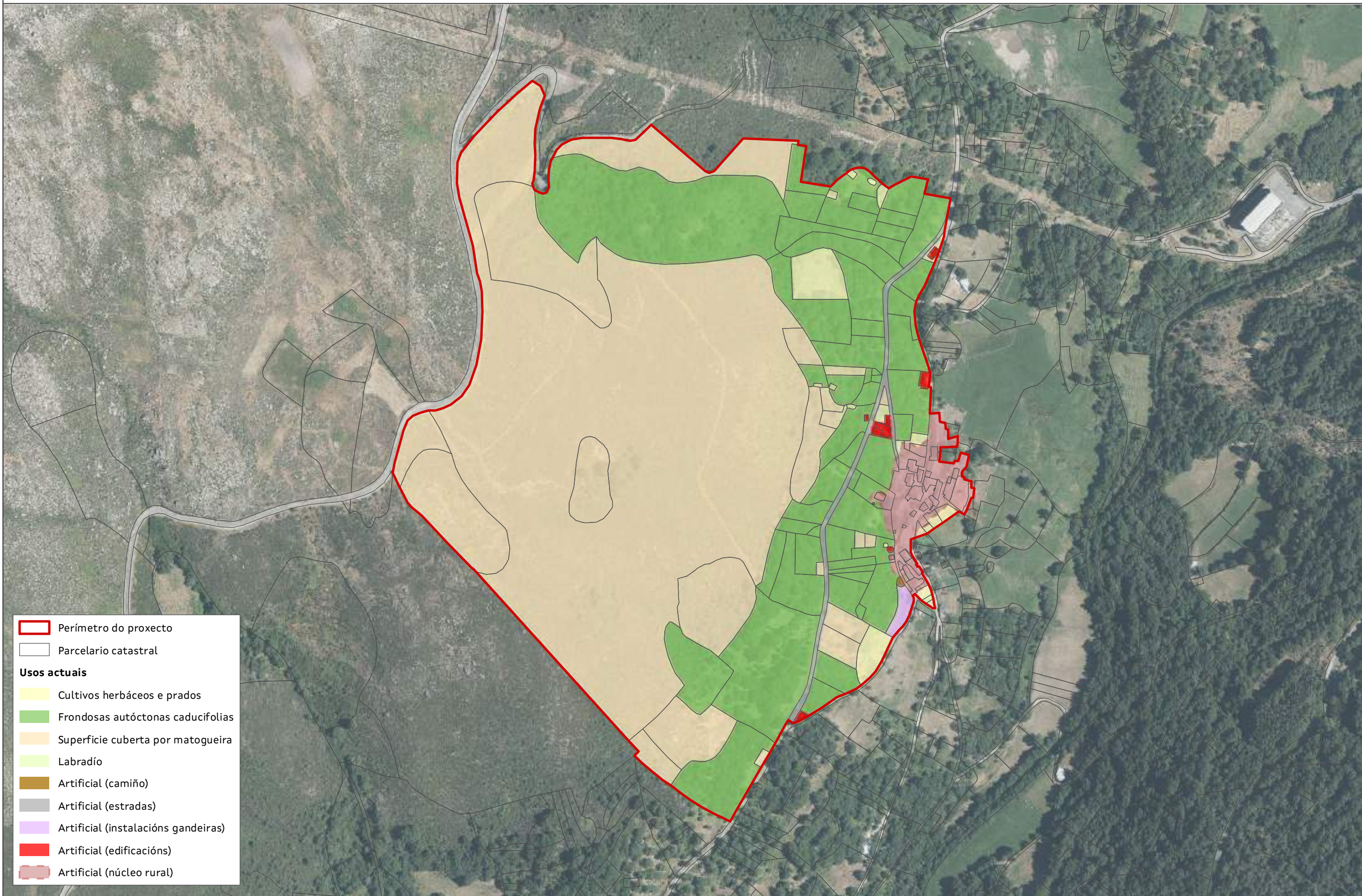
Aldea Modelo de Soutogrande (Vilariño de Conso)

Usos históricos do solo

N  
1:4.000

11





**Perímetro do proxecto**

**Parcelario catastral**

**Usos actuais**

- Cultivos herbáceos e prados
- Fronosas autóctonas caducifolias
- Superficie cuberta por matogueira
- Labradío
- Artificial (camiño)
- Artificial (estradas)
- Artificial (instalacións gandeiras)
- Artificial (edificacións)
- Artificial (núcleo rural)

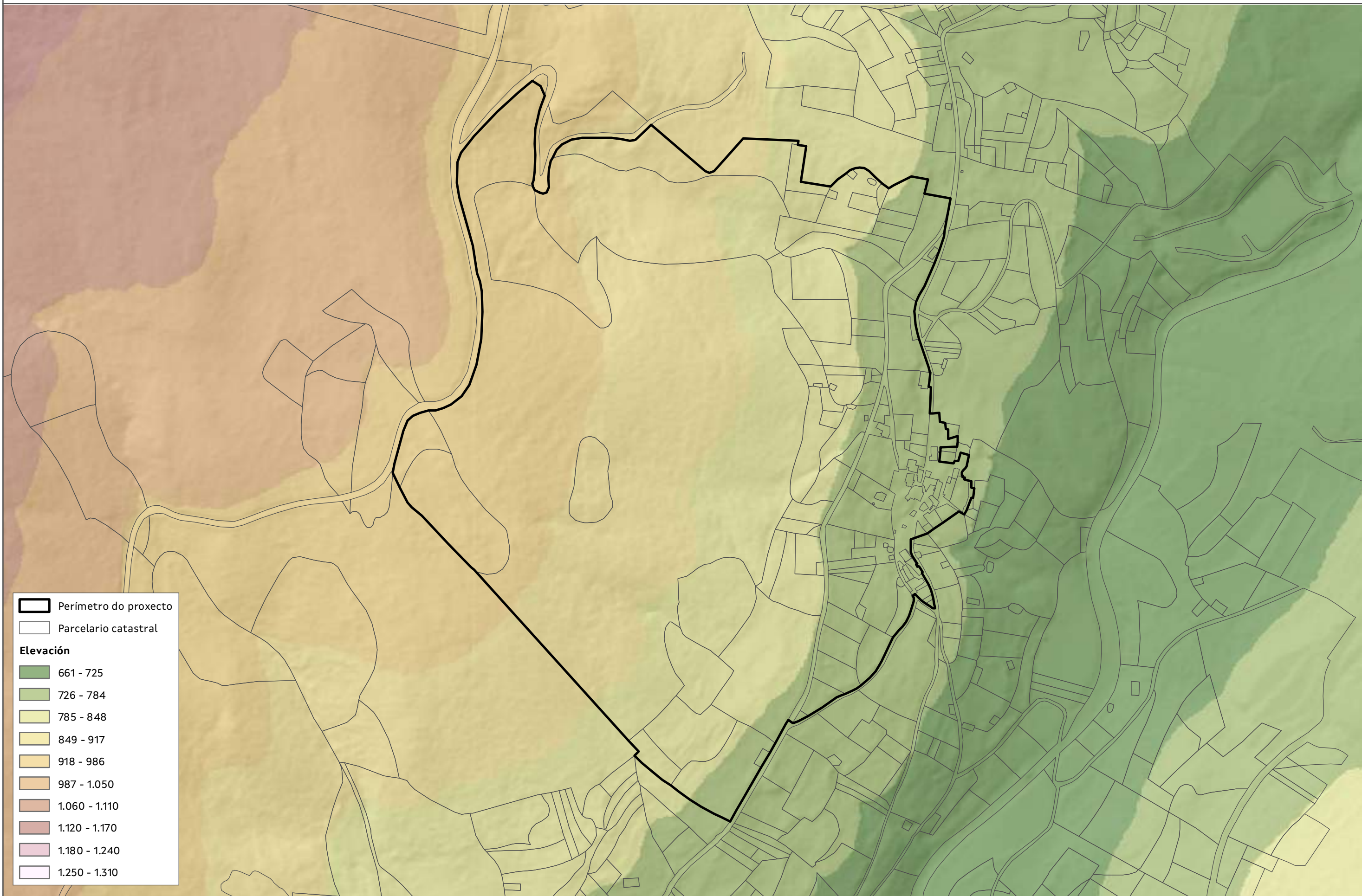
Plano:

# Aldea Modelo de Soutogrande (Vilariño de Conso)

Usos actuais do solo

N  
1:4.000

CVE: VRU41cB3P1  
Verificación: <https://sede.xunta.gal/cve>



Perímetro do proxecto  
Parcelario catastral


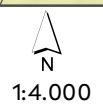
**Elevación**

- 661 - 725
- 726 - 784
- 785 - 848
- 849 - 917
- 918 - 986
- 987 - 1.050
- 1.060 - 1.110
- 1.120 - 1.170
- 1.180 - 1.240
- 1.250 - 1.310

Plano:

# Aldea Modelo de Soutogrande (Vilariño de Conso)

Modelo dixital de elevacións





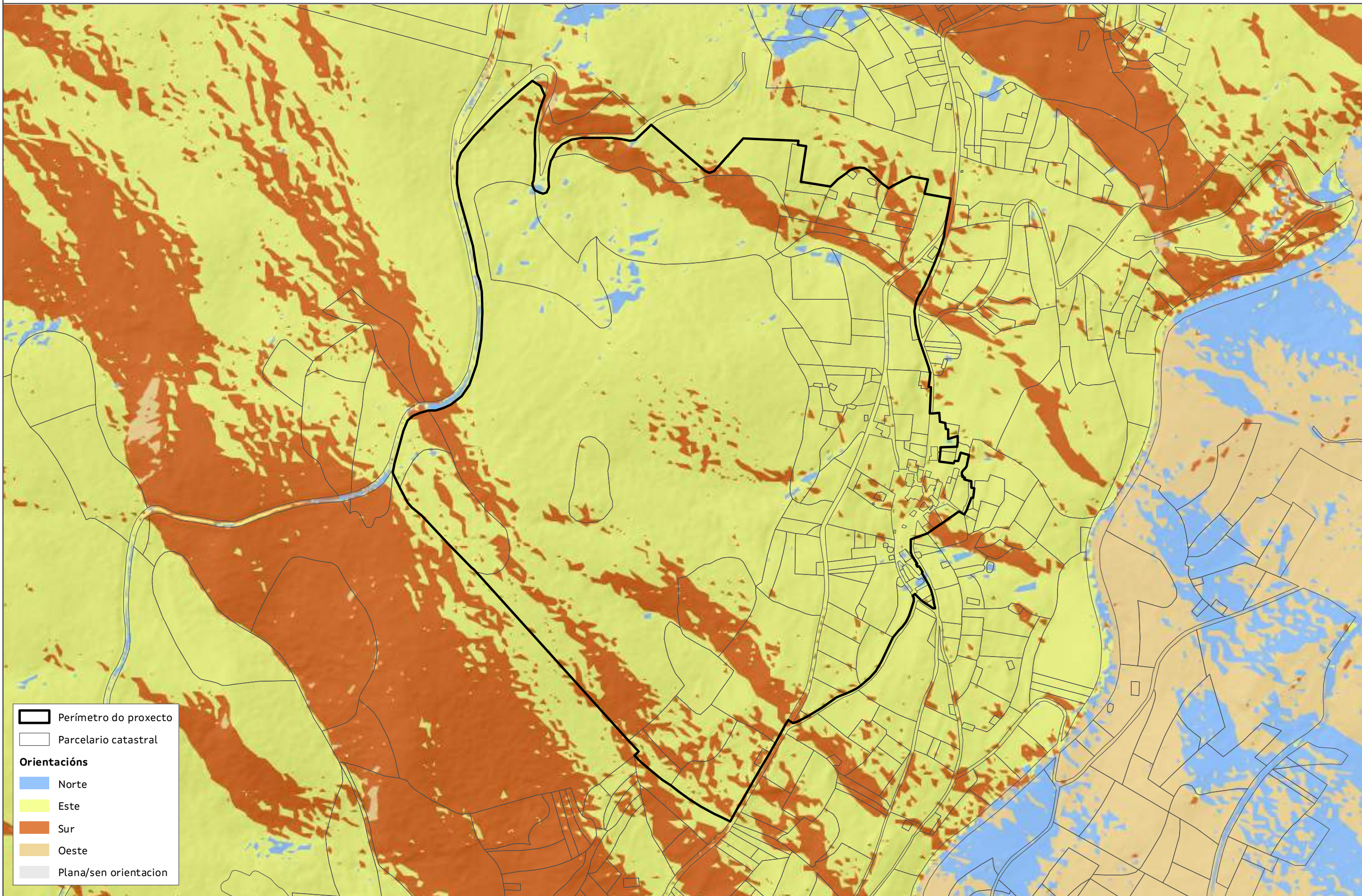
Perímetro do proxecto

Parcelario catastral

**Pendente**

- <2%
- 2-5%
- 5-10%
- 10-15%
- 15-20%
- 20-25%
- 25-35%
- 35-50%
- >50%

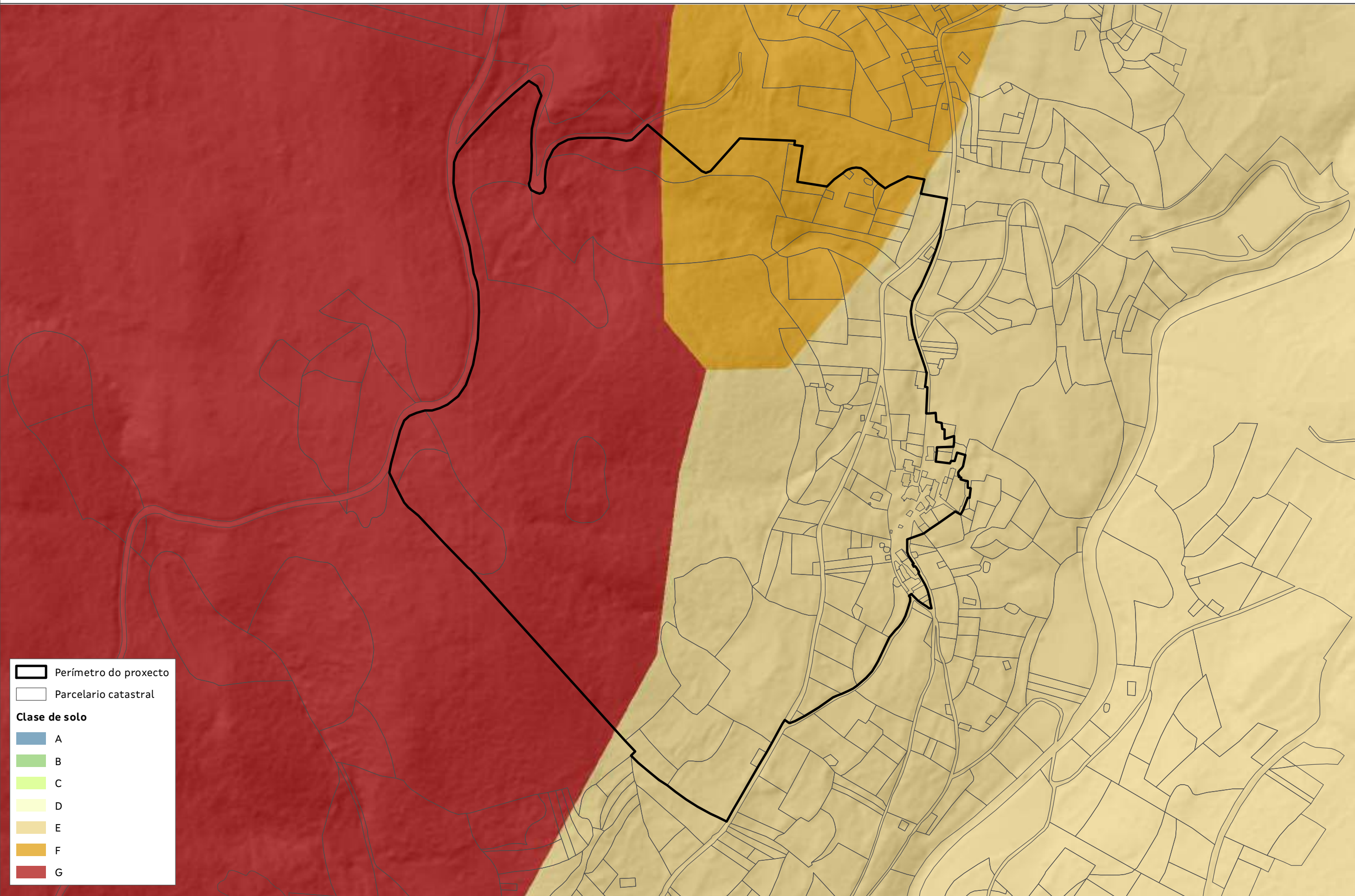




Perímetro do proxecto  
 Parcelario catastral

**Orientacións**

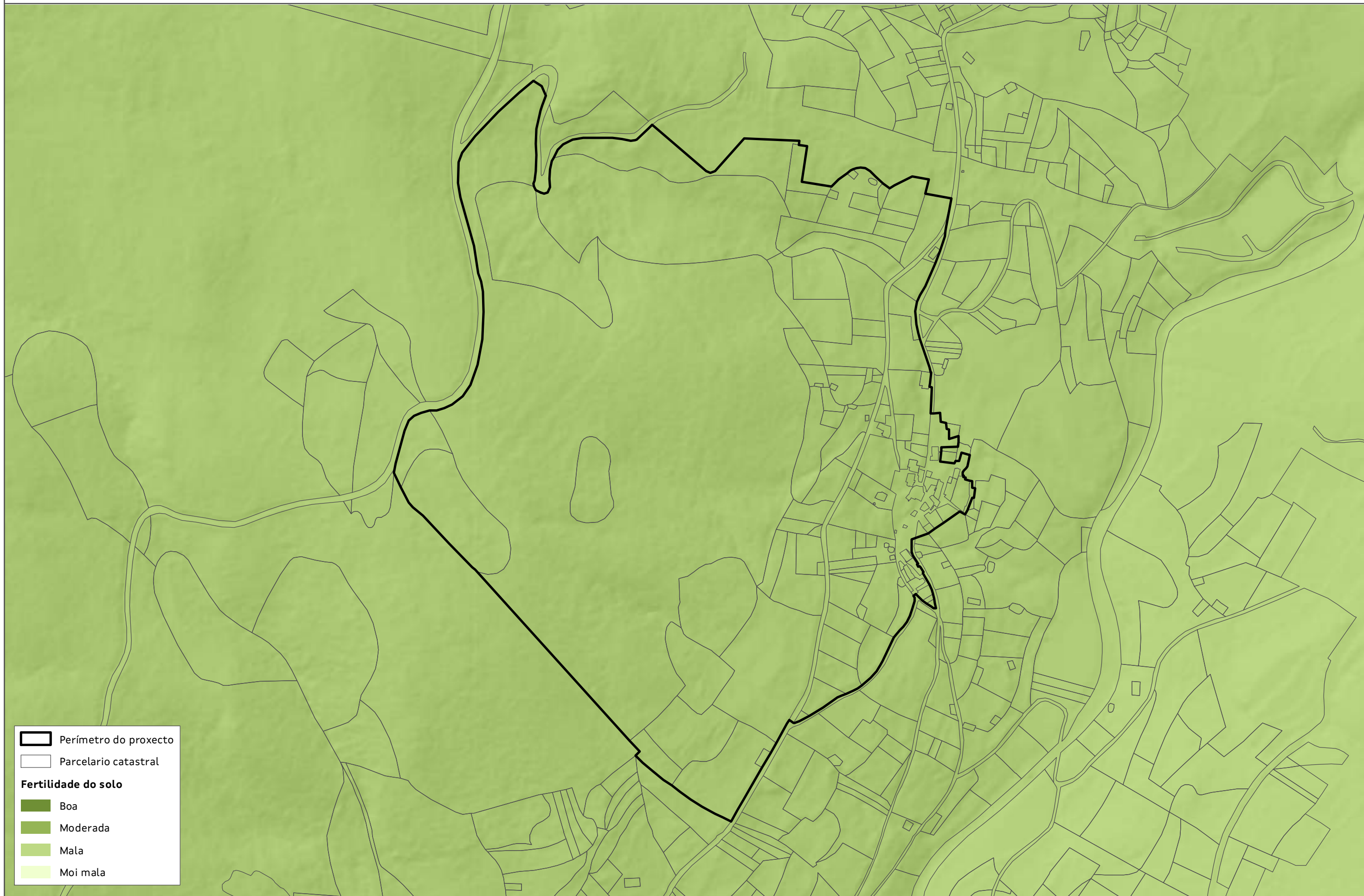
Norte  
 Este  
 Sur  
 Oeste  
 Plana/sen orientacion



Perímetro do proxecto  
Parcelario catastral

**Clase de solo**

- A
- B
- C
- D
- E
- F
- G



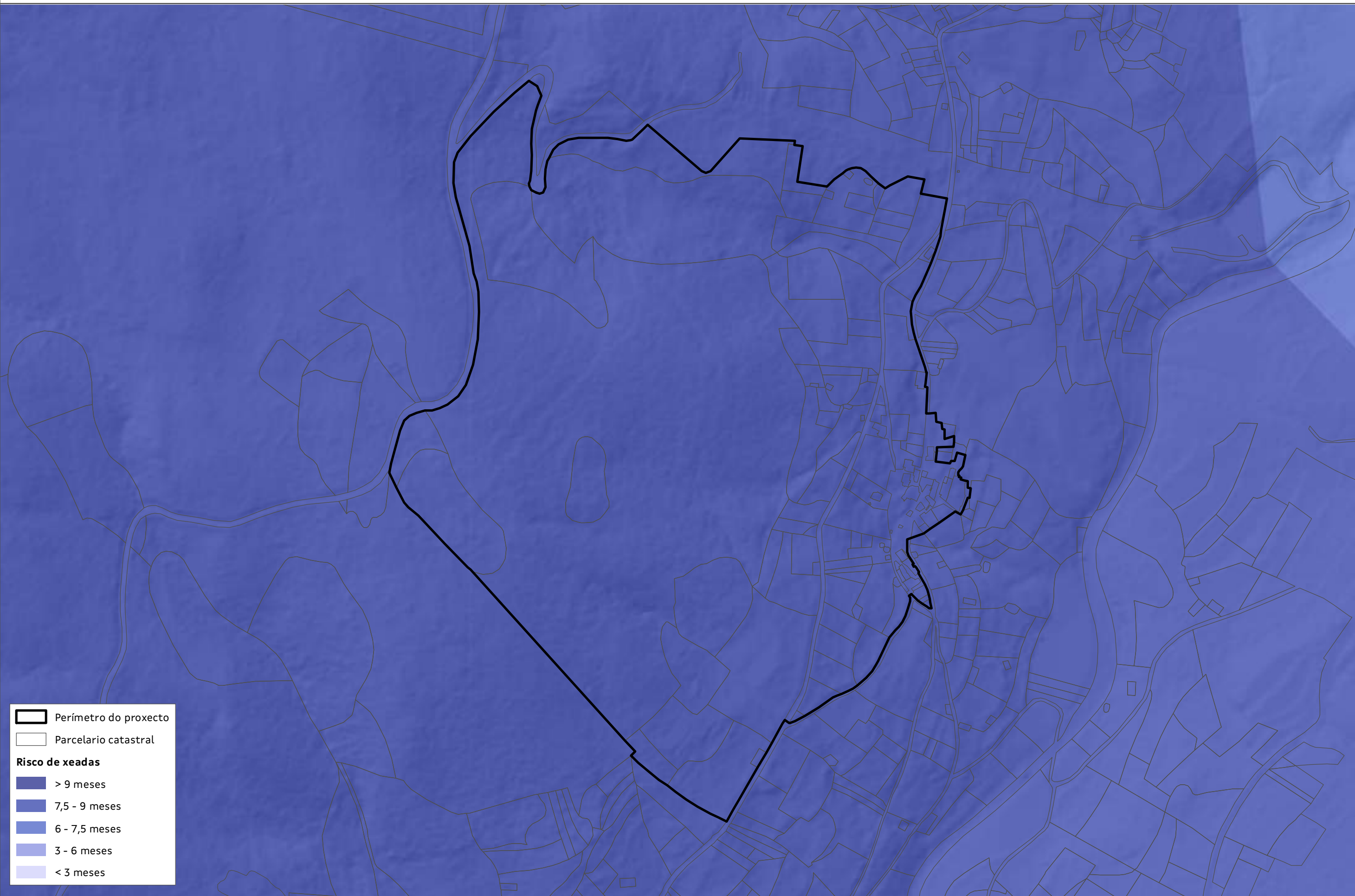
Perímetro do proxecto

Parcelario catastral

**Fertilidade do solo**

- Boa
- Moderada
- Mala
- Moi mala





Perímetro do proxecto  
Parcelario catastral

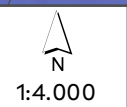
**Risco de xeadas**

- > 9 meses
- 7,5 - 9 meses
- 6 - 7,5 meses
- 3 - 6 meses
- < 3 meses

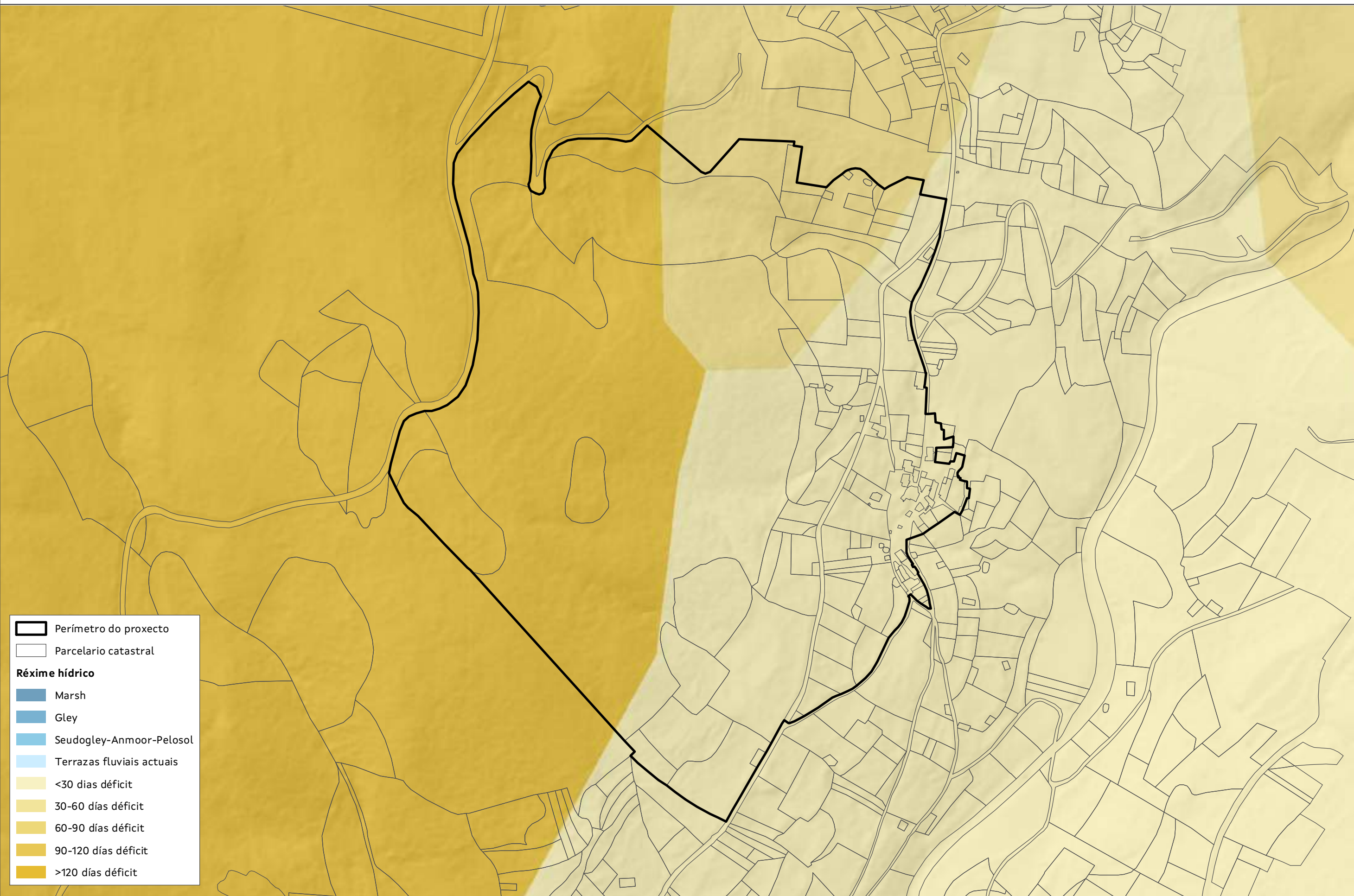
Plano:

# Aldea Modelo de Soutogrande (Vilariño de Conso)

Capacidade produtiva. Risco de xeadas.



CVE: VRU41cB3P1  
Verificación: <https://sede.xunta.gal/cve>



Perímetro do proxecto

Parcelario catastral

**Réxime hídrico**

- Marsh
- Gley
- Seudogley-Anmoor-Pelosol
- Terrazas fluviais actuais
- <30 días déficit
- 30-60 días déficit
- 60-90 días déficit
- 90-120 días déficit
- >120 días déficit

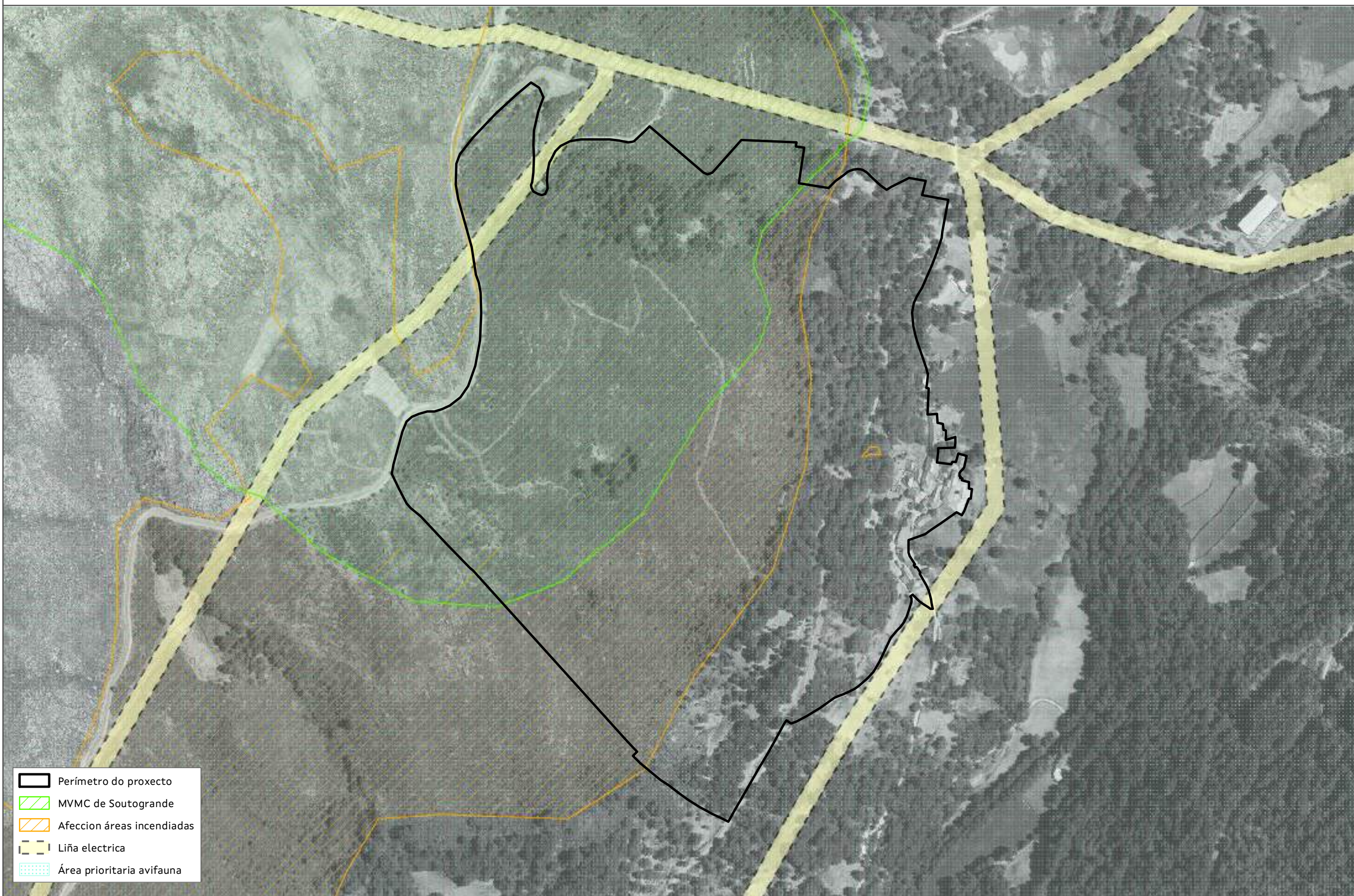
Plano:

# Aldea Modelo de Soutogrande (Vilariño de Conso)

Capacidade produtiva. Réxime hídrico.

CVE: VRU41cB3P1  
Verificación: <https://sede.xunta.gal/cve>





- Perímetro do proxecto
- MVMC de Soutogrande
- Afección áreas incendiadas
- Liña eléctrica
- Área prioritaria avifauna

Plano:

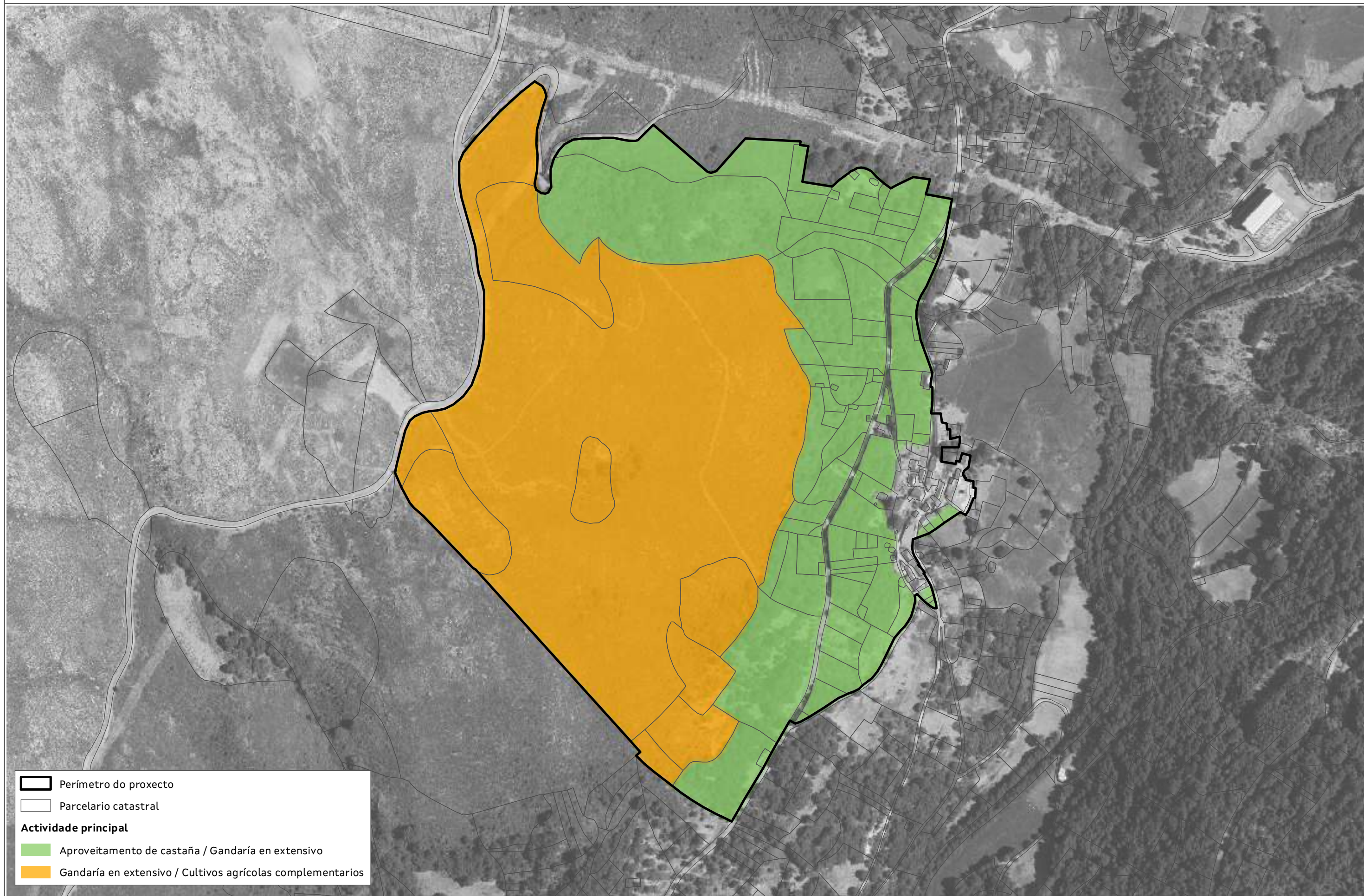
# Aldea Modelo de Soutogrande (Vilariño de Conso)

Afeccións

N  
1:4.000

20





Perímetro do proxecto  
Parcelario catastral

**Actividade principal**

- Aproveitamento de castaña / Gandería en extensivo
- Gandería en extensivo / Cultivos agrícolas complementarios

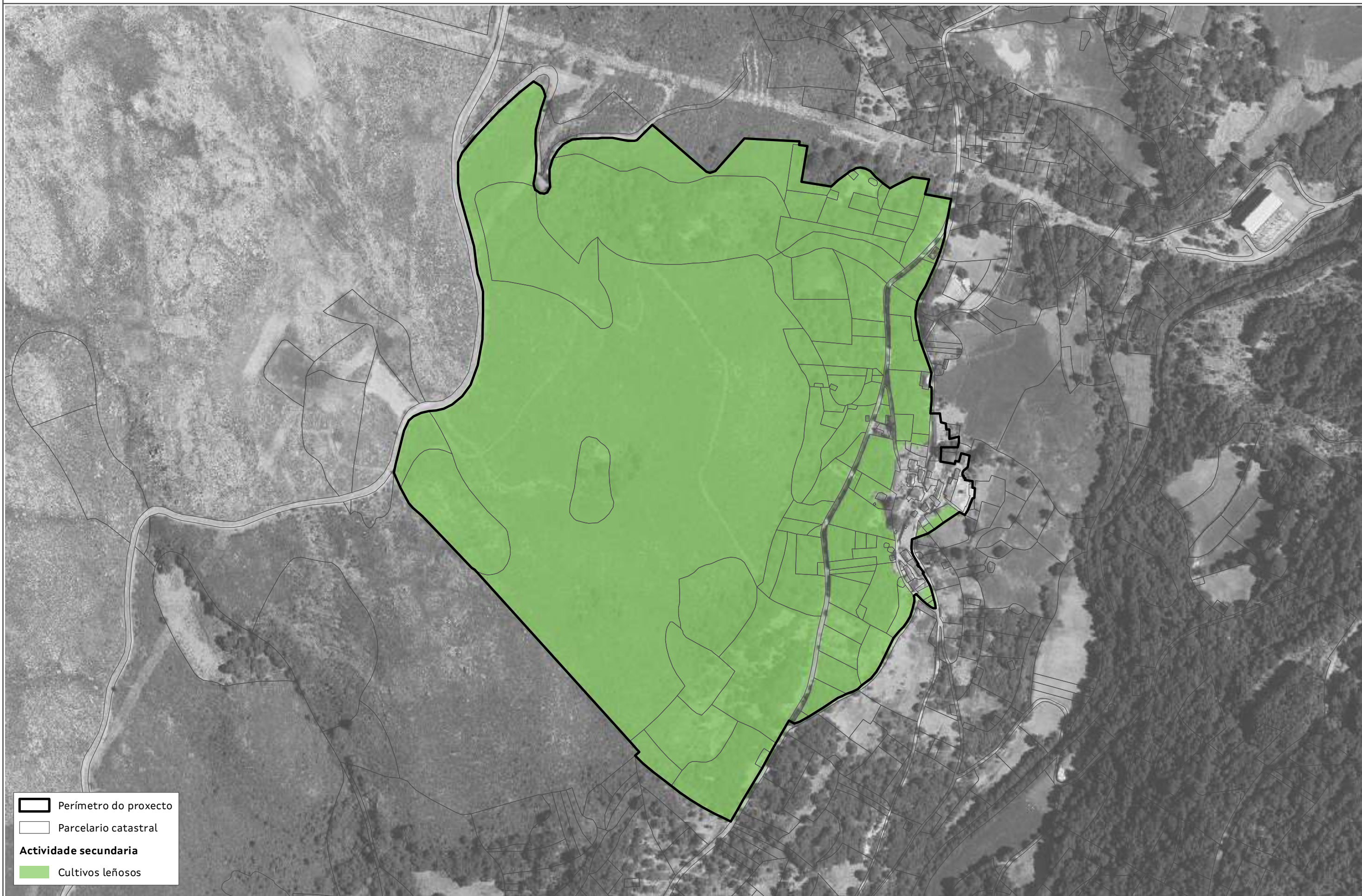
# Aldea Modelo de Soutogrande (Vilariño de Conso)

Plano:

Ordenación produtiva. Actividade Principal

N  
1:4.000





Perímetro do proxecto  
Parcelario catastral

**Actividade secundaria**

Cultivos leñosos

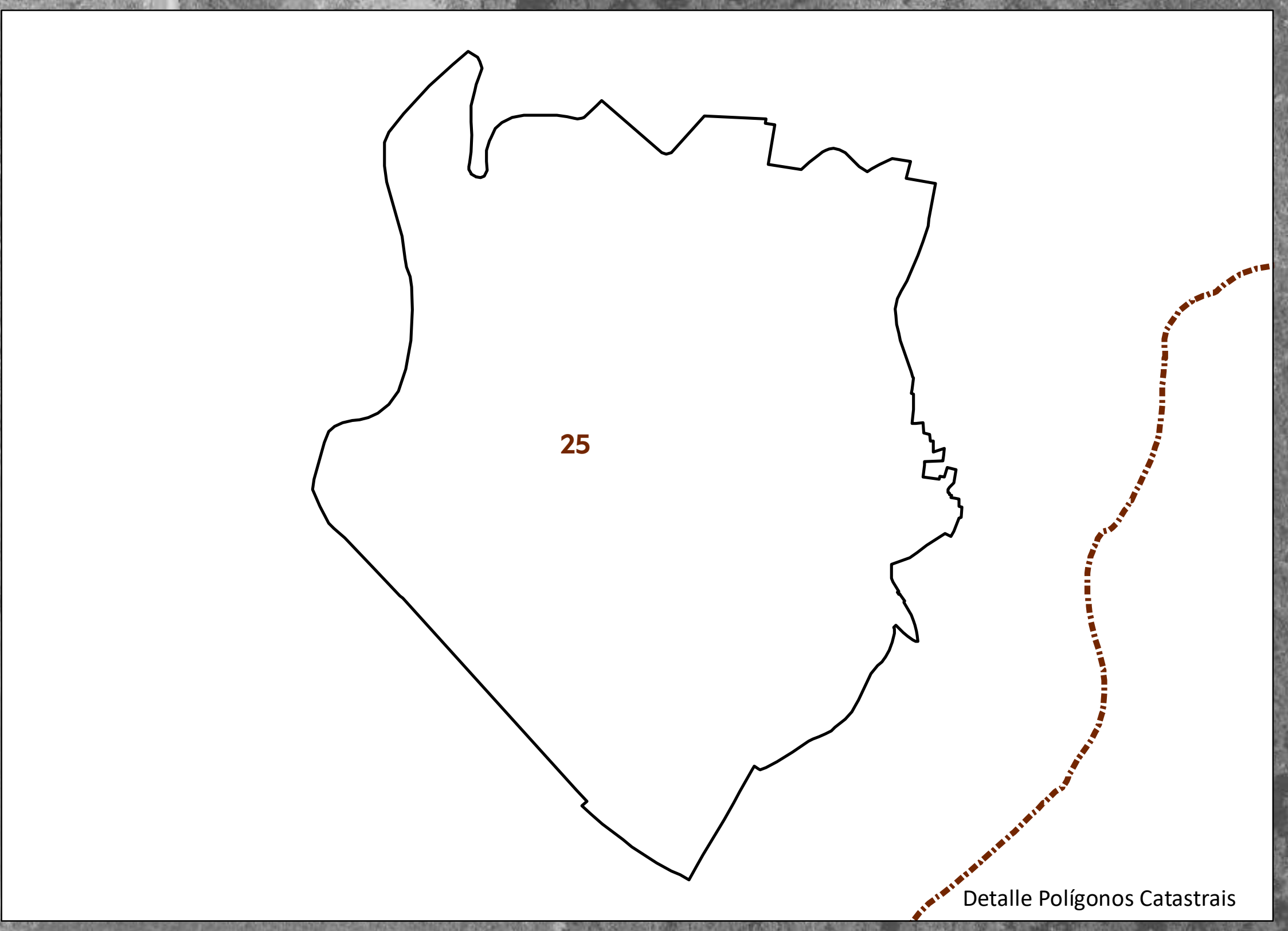
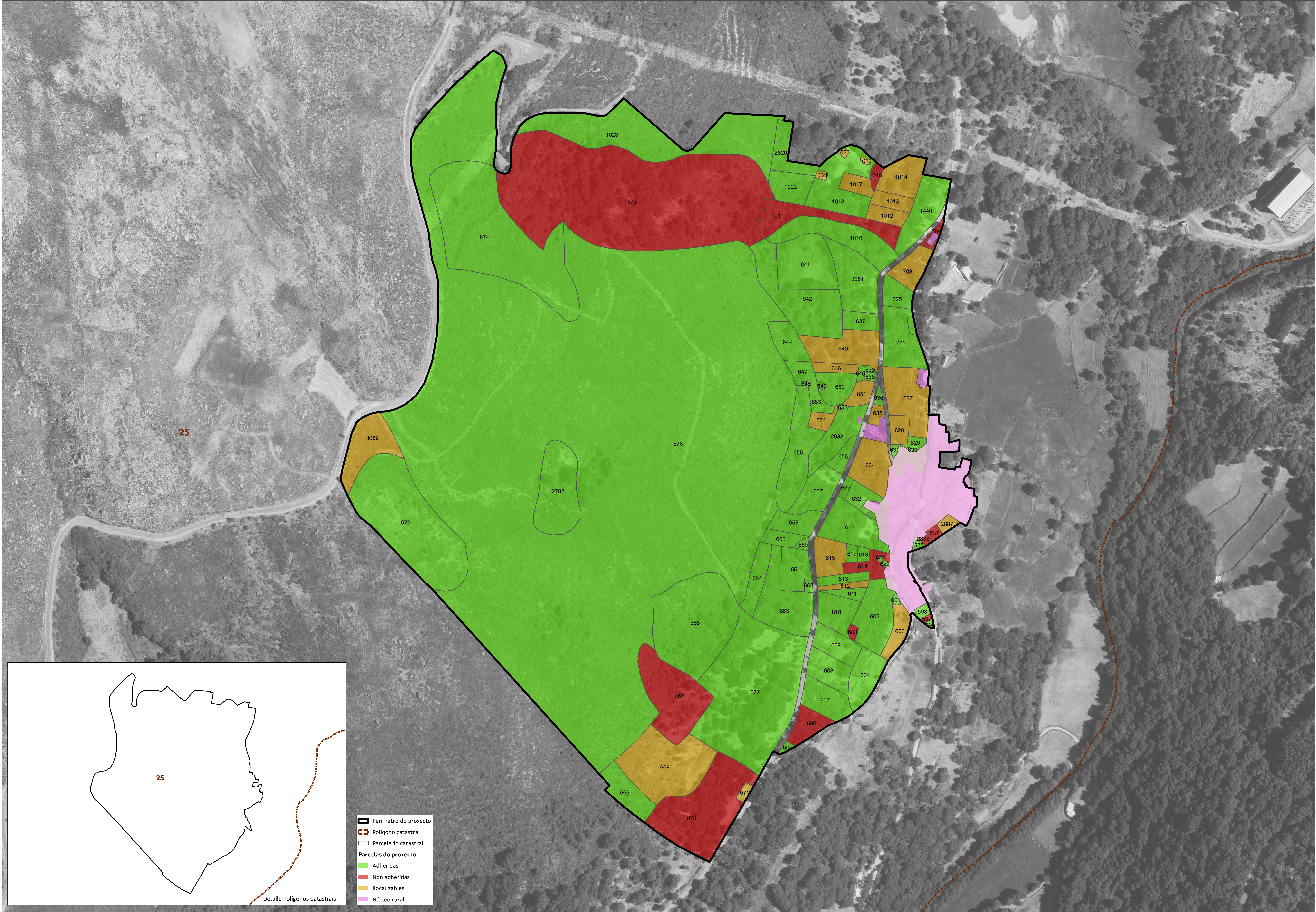
Plano:

# Aldea Modelo de Soutogrande (Vilariño de Conso)

Ordenación produtiva. Actividade Secundaria







- Perímetro do proxecto
- Polígono catastral
- Parcelario catastral
- Parcelas do proxecto**
- Adheridas
- Non adheridas
- localizables
- Núcleo rural

Plano: Parcelas obxecto de actuación