



AXENCIA GALEGA  
DE DESENVOLVEMENTO  
RURAL



Fondo Europeo Agrícola  
de Desenvolvemento Rural:  
*Europa inviste no rural*



GOBIERNO  
DE ESPAÑA  
MINISTERIO  
DE AGRICULTURA, PESCA  
Y ALIMENTACIÓN

X  21-22



# GUÍA DE ORDENACIÓN PRODUCTIVA PARA A POSTA EN VALOR DE TERREOS: ALDEA MODELO DE OSMO [TERMO MUNICIPAL DE CENLLE]

AXENCIA GALEGA DE DESENVOLVEMENTO RURAL  
CONSELLERÍA DO MEDIO RURAL  
Lugar da Barcia 56, Laraño  
15897 Santiago de Compostela  
T. + 34 981 547 354  
infoagader@xunta.gal  
agader.xunta.gal

NOVEMBRO 2022





## INDICE

|  |           |
|--|-----------|
| <b>1. ANTECEDENTES .....</b>   | <b>4</b>  |
| <b>2. AXENTES PARTICIPANTES .....</b>  | <b>6</b>  |
| <b>3. DESCRICIÓN E LOCALIZACIÓN DO ÁMBITO.....</b>   | <b>7</b>  |
| <b>4. XUSTIFICACIÓN DA ELECCIÓN COMO ALDEA MODELO .....</b>  | <b>10</b> |
| 4.1. OPORTUNIDADES IDENTIFICADAS PARA A POSTA EN PRODUCCIÓN .....  | 10        |
| 4.2. DIFICULTADES PARA A POSTA EN PRODUCCIÓN .....   | 10        |
| <b>5. ANÁLISE SOCIOECONÓMICO.....</b>  | <b>11</b> |
| 5.1. POBOACIÓN.....  | 11        |
| 5.2. ACTIVIDADE ECONÓMICA LOCAL .....  | 13        |
| 5.3. ANÁLISE SOCIOECONÓMICO.....   | 14        |
| <b>6. CARACTERIZACIÓN CLIMÁTICA .....</b>  | <b>15</b> |
| <b>7. ANÁLISE PREVIO DA ZONA DE ACTUACIÓN .....</b>  | <b>22</b> |
| 7.1. ANÁLISE SIMPLIFICADO .....  | 22        |
| 7.2. MAPA FORESTAL .....   | 26        |
| 7.3. MAPA DE CULTIVOS E APROVEITAMENTOS.....   | 28        |
| 7.4. CAPACIDADE PRODUTIVA DOS TERREOS .....  | 30        |
| 7.5. CARACTERIZACIÓN FÍSICA DOS TERREOS .....  | 35        |
| 7.6. CARACTERIZACIÓN DA PROPIEDADE DOS TERREOS .....   | 39        |
| 7.7. CLASIFICACIÓN URBANÍSTICA DOS TERREOS.....  | 41        |
| 7.8. DEFINICIÓN DE USOS .....  | 43        |
| 7.9. ANÁLISE HISTÓRICA.....  | 46        |
| 7.10. CARACTERIZACIÓN VISUAL DA SITUACIÓN ACTUAL .....   | 54        |
| <b>8. CARACTERIZACIÓN PATRIMONIAL .....</b>  | <b>58</b> |
| <b>9. CARACTERIZACIÓN PROTECCIÓN HIDROGRÁFICA.....</b>   | <b>62</b> |
| <b>10. CARACTERIZACIÓN INFRAESTRUCTURAS.....</b>   | <b>63</b> |
| <b>11. ORDENACIÓN PRODUTIVA DOS TERREOS.....</b>   | <b>64</b> |
| 11.1. CARACTERIZACIÓN DOS TIPOS DE CULTIVO ANALIZADOS .....  | 65        |
| <b>12. SISTEMA DE XESTIÓN DE TERRAS.....</b>   | <b>70</b> |
| 12.1. PARCELAS OBXECTO DE ACTUACIÓN.....   | 70        |
| 12.2. PREZO MÍNIMO DE ARRENDAMENTO .....   | 70        |
| 12.3. DURACION DO ARRENDAMENTO.....  | 71        |
| <b>13. OBRAS E INFRAESTRUTURAS PARA A POSTA EN PRODUCCIÓN DAS ACTIVIDADES A<br/>DESENVOLVER NA ALDEA MODELO .....</b>                    | <b>72</b> |
| <b>14. CRITERIOS DE VALORACIÓN DAS PROPOSTAS NO SUPOSTO DE CONCORRENCIA DE<br/>VARIAS SOLICITUDES DE PARTICIPACIÓN NO PROXECTO .....</b> | <b>75</b> |





## INDICE IMAXES

|   |    |
|---|----|
| Imaxe 1: Localización da Comarca do Ribeiro.....  | 7  |
| Imaxe 2: Localización da Aldea Modelo dentro do termo municipal de Cenlle. ....                                       | 8  |
| Imaxe 3: Perímetro da Aldea Modelo de Osmo.....   | 9  |
| Imaxe 4: Perímetro do proxecto a vista de dron (voo 17.07.2020). ....   | 9  |
| Imaxe 5: Vista xeral da aldea modelo de Osmo.....   | 10 |
| Imaxe 6: Termos municipais segundo número de habitantes. 1981.....  | 11 |
| Imaxe 7: Termos municipais segundo número de habitantes. 2021 .....   | 11 |
| Imaxe 8: Temperaturas medias anuais (°C). ....  | 15 |
| Imaxe 9: Caracterización climática. Mapa das variantes climáticas en Galicia. ....                                    | 18 |
| Imaxe 10: Etapas de regresión e bioindicadores.....   | 19 |
| Imaxe 11: Clasificación climática segundo Köppen. ....  | 20 |
| Imaxe 12: Subrexións fitoclimáticas Allué.....  | 21 |
| Imaxe 13: Afeccións do Patrimonio Cultural.....   | 23 |
| Imaxe 14: Afección estrada. ....  | 24 |
| Imaxe 15: Afección liña eléctrica.....  | 25 |
| Imaxe 16: Mapa Forestal de España. ....   | 27 |
| Imaxe 17: Cultivos e aproveitamentos da zona de estudo. Mapa de cultivos e<br>aproveitamentos.....                    | 29 |
| Imaxe 18: Lenda do mapa de cultivos e aproveitamentos.....  | 29 |
| Imaxe 19: Clasificación das terras na zona de actuación no Mapa de Capacidade Produtiva dos<br>Solos de Galicia. .... | 31 |
| Imaxe 20: Mapa de usos potenciais da terra de Galicia. ....   | 34 |
| Imaxe 21: Distribución de pendentes na zona de actuación. ....  | 35 |
| Imaxe 22: Distribución de altitude na zona de actuación. ....   | 36 |
| Imaxe 23: Distribución de orientacións na zona de actuación. ....   | 37 |
| Imaxe 24: Distribución do tamaño das parcelas totais do perímetro do proxecto. ....                                   | 39 |
| Imaxe 25: Distribución do número de titulares por parcela na zona de actuación.....                                   | 40 |
| Imaxe 26: Perímetro da AM Osmo sobre PXOM de Cenlle.....  | 41 |
| Imaxe 27: Lenda do PXOM de Cenlle. ....   | 41 |
| Imaxe 28: Usos históricos sobre voo americano 1956-57. ....   | 44 |
| Imaxe 29: Usos actuais sobre ortofoto de máxima actualidade. ....   | 45 |
| Imaxe 30: Imaxe histórica. Voo americano (1956-57). ....  | 46 |
| Imaxe 31: Imaxe histórica. PNOA 2003. ....  | 47 |
| Imaxe 32: Imaxe histórica. PNOA 2006. ....  | 48 |
| Imaxe 33: Imaxe histórica. PNOA 2009. ....  | 49 |
| Imaxe 34: Imaxe histórica. PNOA 2014.....   | 50 |
| Imaxe 35: Imaxe histórica. PNOA 2017. ....  | 51 |
| Imaxe 36: Imaxe histórica. PNOA 2020. ....  | 52 |
| Imaxe 37: Zonas de afección infraestruturas. ....   | 63 |
| Imaxe 38: Actividade principal proposta. ....   | 66 |
| Imaxe 39: Actividade secundaria proposta. ....  | 69 |





## INDICE TÁBOAS

|   |    |
|---|----|
| Táboa 1: Evolución da poboación por termos municipais máis poboados. Ourense 1981-2021. <i>Fonte INE</i> . .....  | 11 |
| Táboa 2: Evolución da poboación municipal 1998-2021. <i>Fonte INE</i> . .....   | 12 |
| Táboa 3: Censo de poboación e vivendas. <i>Fonte INE, 2001</i> . .....  | 13 |
| Táboa 4: Poboación ocupada por sectores (nº de traballadores de alta na SS). <i>Fonte IGE</i> . .....   | 13 |
| Táboa 5: Relación de empresas no concello de Cenlle. <i>Fonte IGE</i> . .....   | 14 |
| Táboa 6: Caracterización climática de Cenlle. Fonte <i>meteogalicia.gal</i> elaboración propia. ....  | 16 |
| Táboa 7: Precipitación máxima diaria (mm) por período de retorno T (anos). .....  | 17 |
| Táboa 8: Clasificación climática segundo Papadakis. ....  | 20 |
| Táboa 9: Distribución das superficies segundo o Mapa Forestal de España. ....   | 26 |
| Táboa 10: Distribución das superficies segundo o Mapa de Cultivos e Aproveitamentos. ....   | 28 |
| Táboa 11: Calidades estruturais da terra no Mapa de Capacidade Produtiva dos Solos de Galicia. ....   | 30 |
| Táboa 12: Clasificación do réxime hídrico no Mapa de Capacidade Produtiva dos Solos de Galicia. ....  | 32 |
| Táboa 13: Clasificación da dispoñibilidade de nutrientes no Mapa de Capacidade Produtiva dos Solos de Galicia. ....   | 33 |
| Táboa 14: Criterios de conversión do Mapa de Capacidade Produtiva dos Solos de Galicia á reclasificación en terras con tres usos potenciais de produción agrícola. .... | 34 |
| Táboa 15: Distribución de pendentes na zona de actuación. ....  | 36 |
| Táboa 16: Distribución de orientacións na zona de actuación. ....   | 37 |
| Táboa 17: Resumo de valores medios para a caracterización de terreos na zona de actuación. ....   | 38 |
| Táboa 18: Distribución das superficies por tipo de cultivo. ....  | 44 |
| Táboa 19: Clasificación cultivos. ....  | 67 |

## INDICE GRÁFICOS

|   |    |
|---|----|
| Gráfico 1: Evolución da poboación municipal 1998-2021. <i>Fonte INE</i> . .....                     | 12 |
| Gráfico 2: Distribución da poboación de Cenlle por sexo e rangos de idade. <i>Fonte INE</i> . ..... | 12 |
| Gráfico 3: Climodiagrama de Cenlle. Fonte <i>meteogalicia.gal</i> elaboración propia. ....          | 16 |

**ANEXO I. RELACIÓN DE PARCELAS** (Parcelas incluídas no perímetro, parcelas excluídas e as súas causas de exclusión, así como a relación das parcelas das que non foi posible localizar ás súas persoas titulares, o parcelario interior, xunto coa aptitude ou aptitudes produtivas de cada parcela).

**ANEXO II. FICHAS DOS ELEMENTOS PATRIMONIAIS A PROTEXER**

**ANEXO III. INSTALACIÓNS DE MANEXO E ALIMENTACIÓN GANDEIRAS**

**PLANOS**







## 1. ANTECEDENTES

O abandono de terras agrarias constitúe un fenómeno de importancia crecente na estrutura agraria de Galicia. Segundo diversos autores, a superficie de terras en abandono acada cifras xa semellantes á de terras en cultivo, e o incremento dos abandonos resulta superior ás 50.000 ha nos últimos 15 anos. Moitas desas terras en situación de abandono presentan boas ou moi boas condicións agrolóxicas para o cultivo.

Unha derivada desta situación, que a ninguén se lle escapa, é a relación destas condicións de abandono coas dificultades na loita contra os lumes. E resulta paradoxal a coexistencia deste volume de terras de cultivo en abandono coa crecente necesidade das explotacións de acadar incrementos na súa base territorial.

Conscientes deste problema, o Goberno de Galicia está disposto a arbitrar medidas para loitar contra o abandono das terras agrarias e, na medida do posible, reverter a situación, achegando novas terras de cultivo ás explotacións para reducir a dependencia de fontes de recursos de orixe exterior.

Na *Lei 3/2018, do 26 de decembro, de medidas fiscais e administrativas*, realízase unha modificación da *Lei 6/2011, do 13 de outubro, de mobilidade de terras* mediante a cal nacen os instrumentos de recuperación e mobilización de terras agrarias introducindo o artigo 47 bis nesta lei de mobilidade de terras dirixidos á posta en valor e recuperación produtiva de zona maioritariamente abandonadas, cunha superficie igual ou superior a 10 ha. Estes proxectos serán iniciados a proposta da persoa titular a Axencia Galega de Desenvolvemento Rural (Agader) que virán definidos por un perímetro de actuación integral que poderá conter terreos que non se integren no proxecto por estar xa en explotación ou por pertencer ao entorno urbano.

Nacen por tanto instrumentos de recuperación e mobilización de terras agrarias ao abeiro do disposto nos artigos 47 bis e 47 ter da *Lei 6/2011, do 13 de outubro, de mobilidade de terras* entre os que se atopa o programa de aldeas modelo. Este programa defínese como aquel instrumento voluntario de recuperación de terras mediante a realización de actuacións integradas para a recuperación de capacidade agronómica das terras circundantes a núcleos de poboación e asentamentos poboacionais situados no territorio rural galego co fin de promover actividade económica ligada ó sector primario ó mesmo tempo que reduce o risco de incendios forestais.

O concepto de aldea modelo xorde do convenio firmado entre a Consellería do Medio Rural, a Fegamp e a empresa pública SEAGA para a limpeza das franxas de seguridade das aldeas de Galicia, son aquelas aldeas nas que se implanta o sistema público de limpeza das franxas sempre que haxa o compromiso dos propietarios da implantación de actividade agro gandeira nestas franxas.

Este convenio, firmado en agosto do ano 2018, ten como obxecto principal a implantación dun sistema público de limpeza das franxas, no que a limpeza se leva a cabo pola empresa pública SEAGA.

O procedemento é aberto, require do compromiso dos propietarios pero tamén da implicación dos alcaldes. O compromiso que terán que asumir os propietarios é o de





cesión ou arrendamento para actividade agro gandeira durante un período mínimo de cinco anos.

Ao abeiro desta *Lei 6/2011, do 13 de outubro, de mobilidade de terras* apróbase por acordo do Consello de Dirección da Axencia Galega de Desenvolvemento Rural (en diante, a Agader) a declaración da Aldea Modelo de Osmo (Cenlle) con data do **7 de agosto de 2019**.

Posteriormente á aprobación da aldea modelo xorde a *Lei 11/2021, do 14 de maio, de recuperación da terra agraria de Galicia*, na que se derogou a *Lei 6/2011, do 13 de outubro, de mobilidade de terras* e cantas outras disposicións de igual ou inferior rango se opoñan ao disposto naquela, se ben a súa disposición transitoria cuarta establece que *"todos os expedientes iniciados con anterioridade á entrada en vigor desta lei pasarán a tramitarse de conformidade co establecido nela, salvo aqueles respecto dos cales xa se ditase proposta de resolución, que continuarán a tramitarse pola normativa de conformidade coa cal foron iniciados. En todo caso, a aplicación desta lei aos referidos procedementos precisará da súa implementación no Sitegal"*. Do mesmo xeito, a *Lei 39/2015, do 1 de outubro, do procedemento administrativo común das administracións públicas* establece na letra a) da disposición transitoria terceira, réxime transitorio dos procedementos *"Aos procedementos xa iniciados antes da entrada en vigor da lei non lles será de aplicación a mesma, rexéndose pola normativa anterior"*.

En base ao anterior, a presente aldea modelo, logo da aprobación da actual *Lei 11/2021 de recuperación da terra agraria*, acóllese o establecido na antiga *Lei 6/2011, do 13 de outubro, de mobilidade de terras* pois foi aprobada ao abeiro da mesma.

A elaboración da denominada Guía de Ordenación Productiva definida no artigo 47 quater da lei de mobilidade de terras de Galicia que, pese a ser aprobado o presente proxecto de mobilidade de terras previamente á aparición deste artigo, acollerase ao mesmo debido a que se considera necesaria a elaboración desta guía co fin de delimitar os usos produtivos máis idóneos para a explotación das parcelas incluídas no proxecto de mobilidade. Este documento técnico permite do mesmo xeito establecer o período mínimo de arrendamento das parcelas, coñecer as parcelas adheridas á aldea modelo, o prezo mínimo de arrendamento, os cultivos ou aproveitamentos que mellor se adapten á superficie afectada así como toda aquela información que sexa precisa para a correcta posta en valor dos terreos.





## 2. AXENTES PARTICIPANTES

A Axencia Galega de Desenvolvemento Rural (Agader), con CIF Q-1500273F, creouse pola disposición adicional sexta da *Lei 5/2000, do 28 de decembro, de medidas fiscais e de réxime orzamentario e administrativo* (DOG núm. 251, do 29 de decembro).

O artigo 6 da *Lei 11/2021, do 14 de maio, de recuperación da terra agraria de Galicia, dispón que é a axencia pública autonómica, de conformidade coa Lei 16/2010, do 17 de decembro, de organización e funcionamento da Administración xeral e do sector público autonómico de Galicia, coa consideración de medio propio e servizo técnico da Comunidade Autónoma de Galicia, que actúa como instrumento básico na promoción e coordinación do desenvolvemento do territorio rural galego, co obxectivo de mellorar as condicións de vida dos seus habitantes e de evitar o seu despoboamento a través, entre outras, das medidas de recuperación da terra agroforestal de Galicia reguladas na Lei 11/2021, do 14 de maio, de recuperación da terra agraria de Galicia.*

De conformidade co artigo 8 da *Lei 11/2021, do 14 de maio, de recuperación da terra agraria de Galicia, adscrita á consellaría competente en materia de medio rural, ten personalidade xurídica e patrimonio propios, goza de autonomía administrativa e económica e posúe plena capacidade de obrar, tanto no campo do dereito público como no do dereito privado, para o cumprimento dos seus fins e con suxeición á normativa correspondente. O réxime xurídico interno da Axencia regúlase polo dereito administrativo e o seu réxime xurídico externo rexeráse polo dereito privado, agás cando se exerzan potestades administrativas, caso en que se rexerá polo dereito público. Gozará do tratamento fiscal aplicable á Comunidade Autónoma de Galicia.*





### 3. DESCRICIÓN E LOCALIZACIÓN DO ÁMBITO

O termo municipal de Cenlle atópase dentro da comarca do Ribeiro, no borde noroccidental da provincia de Ourense e na confluencia dos vales formados polos ríos Miño e Avia.

É unha comarca con excelente aptitude para o cultivo da vide, a denominación de orixe do Ribeiro abarca os termos municipais de Ribadavia, Arnoia, Castrelo de Miño, Carballeda de Avia, Leiro, Cenlle, Beade, Punxín y Cortegada; as parroquias de Banga, Cabanelas e O Barón, no termo municipal de O Carballiño; as parroquias de Pazos de Arenteiro, Albarellos, Laxas, Cameixa e Moldes no termo municipal de Boborás; os lugares de Santa Cruz de Arrabaldo e Untes no termo municipal de Ourense, e do termo municipal de Toén os lugares de Puga, A Eirexa de Puga, O Olivar, o pobo de Feá e Celeirón e la parroquia de Alongos; así como o lugar de A Touza do termo municipal de San Amaro.



Fonte: <https://www.ribeiro.wine/es/denominacion-de-origen>

Imaxe 1: Localización da Comarca do Ribeiro.

Limita ao oeste cos termos municipais de Beade e Leiro, ao sur cos termos municipais de Ribadavia, Castrelo de Miño e Toén, ao leste con Ourense e ao norte con San Amaro e Punxín.

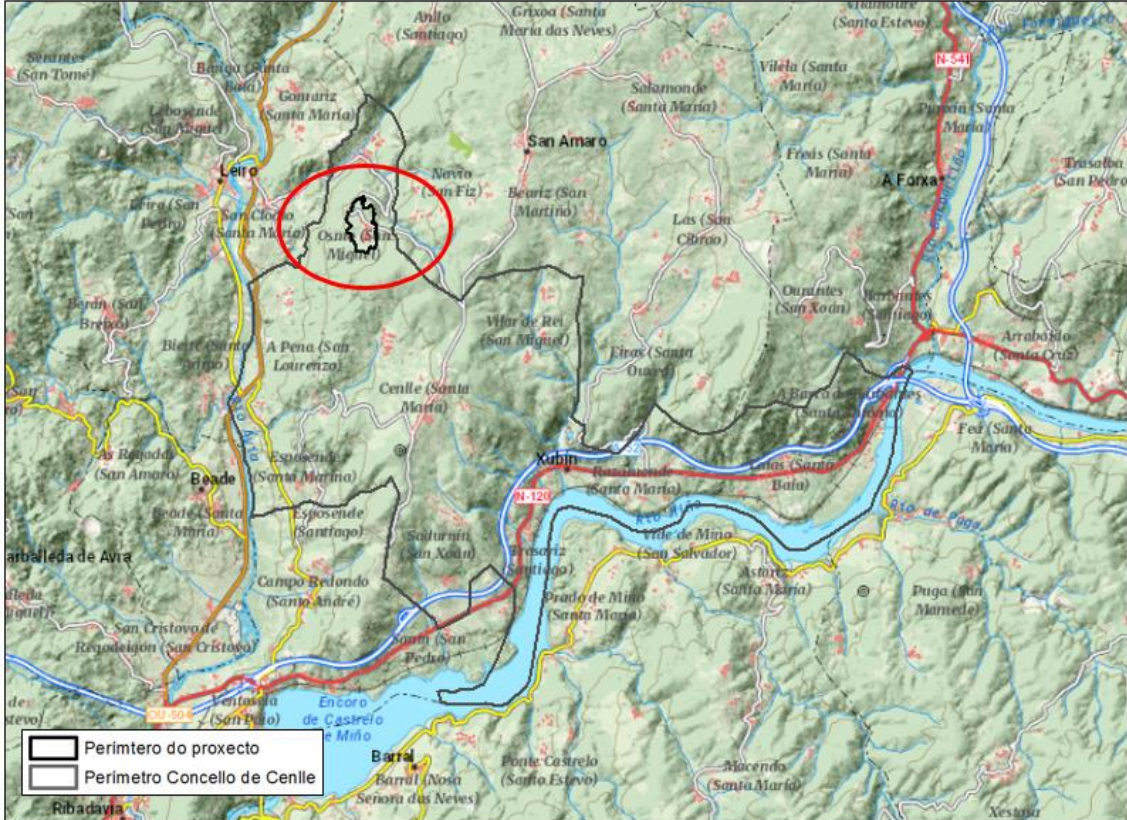
O termo municipal está conformado por 10 parroquias: A Pena (San Lourenzo) , A Barca de Barbantes (Santo Antonio) , Cenlle (Santa María) , Esposende (Santa Mariña)







, Laias (Santa Baia) , Osmo (San Miguel) , Razamonde (Santa María) , Sadurnín (San Xoán) , Trasariz (Santiago) , Vilar de Rei (San Miguel).



Imaxe 2: Localización da Aldea Modelo dentro do termo municipal de Cenlle.

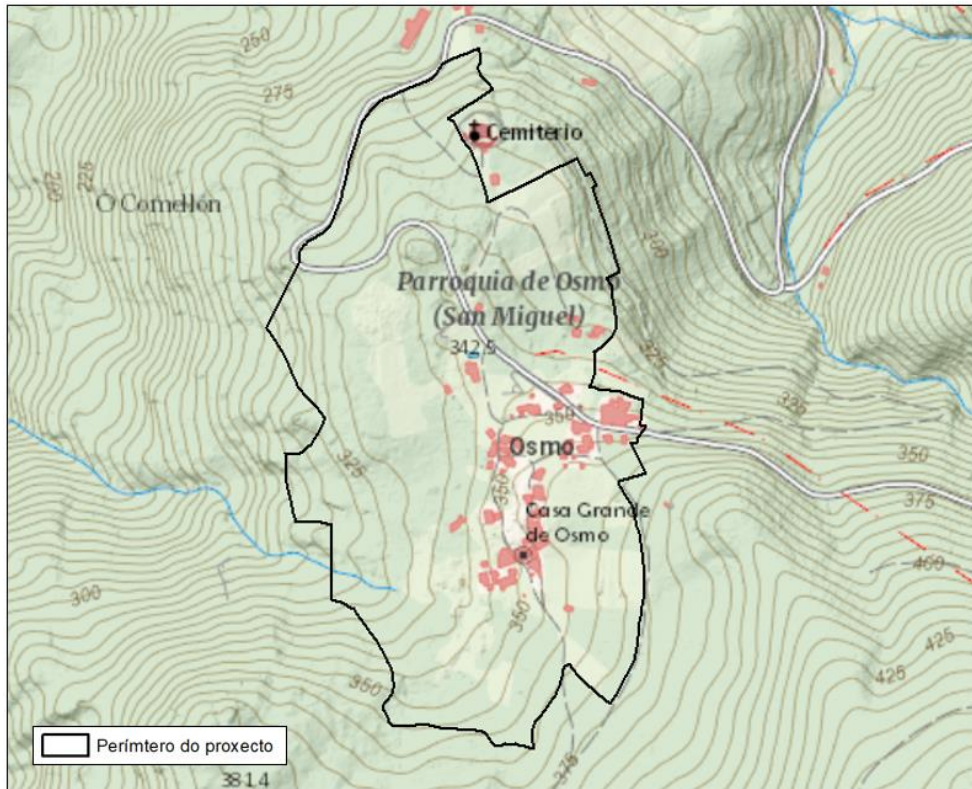
É unha terra regada por unha densa rede fluvial, con un microclima seco e cálido, pero con humidade durante o período invernal. Dende o punto de vista climático, o termo municipal sitúase nunha zona de transición de Galicia de carácter mediterráneo suavizado pola influencia atlántica debida á escasa distancia do océano.

O carácter lixeiramente continental, en conxunción coas correntes de aire dominantes, provocan unha importante diferenza térmica entre o día e a noite, na comarca do Ribeiro distínguense tres vales xerados polo seu tres ríos principais: Miño, Avia e Arnoia.

O chans da comarca do Ribeiro caracterízanse por estar englobados en tres tipos principais. A maioría desenvólvense a partir de materiais graníticos, con texturas francos-areosas. Tamén atopamos chans de materiais metamórficos de xistos, e os desenvolvidos a partir de materiais sedimentarios con texturas máis francas. Característico da zona é o "sábrego", granito descomposto, moi abundante na zona. Os chans de cultivo dispoñen dunha profundidade media efectiva que oscila entre 70 e 100 cm. Os seus elevados contidos en area, sobre todo no horizonte superficial, contrastan co escaso contido en arxila, por baixo do 20%. Normalmente son chans de reacción aceda, pobres en materia orgánica e cun contido en calcio que tende a ser baixo.

A zona proposta como aldea modelo atópase na parroquia de Osmo, consiste nunha superficie de aproximadamente 23 ha, na contorna do núcleo rural tradicional.





Imaxe 3: Perímetro da Aldea Modelo de Osmo.



Imaxe 4: Perímetro do proxecto a vista de dron (voo 17.07.2020).







## 4. XUSTIFICACIÓN DA ELECCIÓN COMO ALDEA MODELO

O lugar de Osmo en Cenlle selecciónase como aldea modelo polas seguintes características:

1. Entidade menor de poboación con alto índice de abandono de terreos.
2. Baixa densidade de poboación e cunha media de idade avanzada.
3. Terreos con alto risco de lume forestal.
4. Terreos con alto potencial agroforestal.
5. Zonas con alto valor patrimonial e medioambiental a protexer.
6. Existencia de actividade económica na contorna vinculada á dispoñibilidade de terreos (vide).
7. Existencia de proposta de posta en produción de terreos para a xeración de actividade económica na contorna.

### 4.1. OPORTUNIDADES IDENTIFICADAS PARA A POSTA EN PRODUCCIÓN

Na visita realizada a campo identifícanse as seguintes oportunidades:

1. Alta colaboración por parte da administración local.
2. Produtores locais interesados na posta en produción de terreos.
3. Zonas de alto valor ecolóxico vinculadas (masas de frondosas consolidadas).
4. Terreos con boa capacidade agroforestal.
5. Zona incluída na denominación de orixe do Ribeiro, con vides na contorna do perímetro delimitado.

### 4.2. DIFICULTADES PARA A POSTA EN PRODUCCIÓN

Na visita realizada a campo identifícanse as seguintes dificultades/debilidades:

1. Alto grao de parcelación da propiedade. Existencia de muros interiores de delimitación de predios.
2. Falta de vías de comunicación interiores para dar bo acceso ás parcelas.
3. Aldea con pouca poboación, con pouco aproveitamento dos terreos próximos ás vivendas e con alto grao de abandono das edificacións.
4. Ampla superficie poboada por especies invasoras de difícil erradicación (mimosas). Para o control desta especie realizáronse limpeza e destocónado, actualmente o xeito máis eficaz neste caso é a utilización das parcelas con animais.



Imaxe 5: Vista xeral da aldea modelo de Osmo

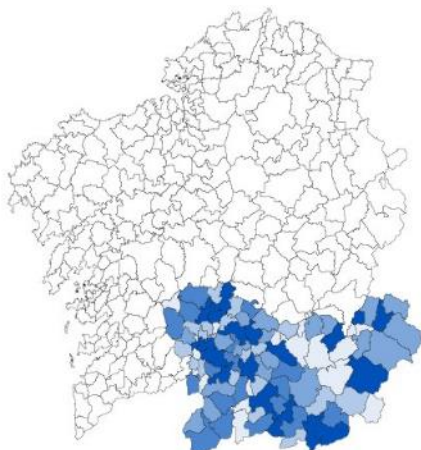




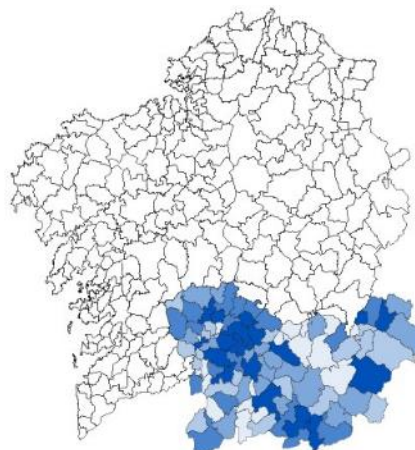
## 5. ANÁLISE SOCIOECONÓMICO

### 5.1. POBOACIÓN

A concentración da poboación sobre o territorio no século XX é un feito xeneralizado a nivel nacional e autonómico, no caso da provincia de Ourense tamén é observable, tal e como se observa nas figuras seguintes:



Imaxe 6: Termos municipais segundo número de habitantes. 1981.

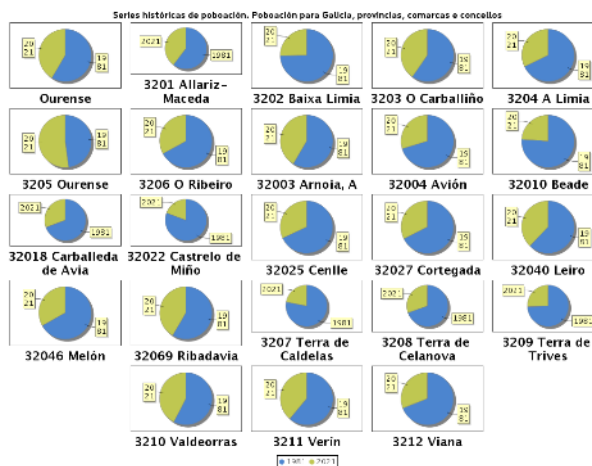


Imaxe 7: Termos municipais segundo número de habitantes. 2021

Fonte: IGE

A imaxe de 2021 mostra o clareado de moitos territorios asociados a diminución do volume de poboación, e en paralelo o escurecemento duns poucos entre os que se atopa a capital. Nos cadros seguintes obsérvase como a poboación se foi concentrando nun número limitado de termos municipais nos últimos anos, sobre todo na capital.

|                    | 1981         | 2021         |
|--------------------|--------------|--------------|
| <b>Provincia</b>   | 430.159      | 305.223      |
| Allariz-Maceda     | 21.382       | 14.123       |
| Baixa Limia        | 19.112       | 6.506        |
| O Carballiño       | 38.646       | 26.193       |
| A Limia            | 41.480       | 19.657       |
| Ourense            | 132.201      | 14.3765      |
| O Ribeiro          | 31.382       | 15.444       |
| Arnoia, A          | 1.339        | 952          |
| Avión              | 4.120        | 1.738        |
| Beade              | 1.204        | 379          |
| Carballada de Avia | 2.822        | 1.249        |
| Castro de Miño     | 5.508        | 1.321        |
| <b>Cenlle</b>      | <b>2.342</b> | <b>1.094</b> |
| Cortegada          | 2.210        | 1.061        |
| Leiro              | 2.488        | 1.510        |
| Melón              | 2.299        | 1.135        |
| Ribadavia          | 7.050        | 5.005        |
| Terra de Caldelas  | 9.794        | 2.767        |
| Terra de Celanova  | 38.907       | 17.108       |
| Terra de Trives    | 11.240       | 3.848        |
| Valdeorras         | 34.404       | 25.336       |
| Verín              | 39.275       | 24.938       |
| Viana              | 12.336       | 5.538        |



Táboa 1: Evolución da poboación por termos municipais máis poboados. Ourense 1981-2021. Fonte INE.





A evolución da poboación no termo municipal de Cenlle vai mingando ao longo do tempo, como se ve na seguinte táboa:

| Ano  | Poboación |       |          |
|------|-----------|-------|----------|
|      | Total     | Homes | Mulleres |
| 1998 | 1.744     | 812   | 932      |
| 2010 | 1.396     | 669   | 727      |
| 2021 | 1.094     | 542   | 552      |

Táboa 2: Evolución da poboación municipal 1998-2021. *Fonte INE.*

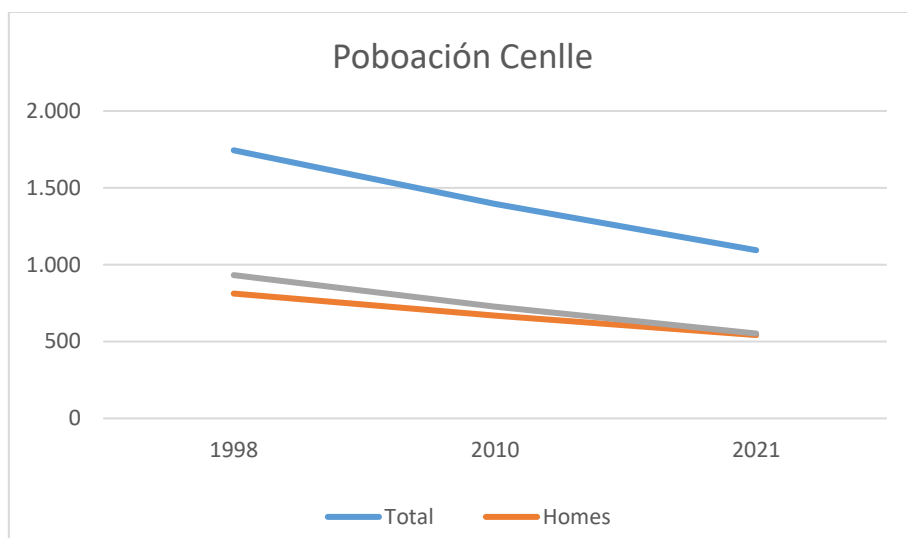


Gráfico 1: Evolución da poboación municipal 1998-2021. *Fonte INE.*

O descenso da poboación leva consigo o incremento da idade media da poboación, tal e como se pode observar no seguinte gráfico existe maior poboación nos rangos de idade máis avanzada que naqueles de menor idade.

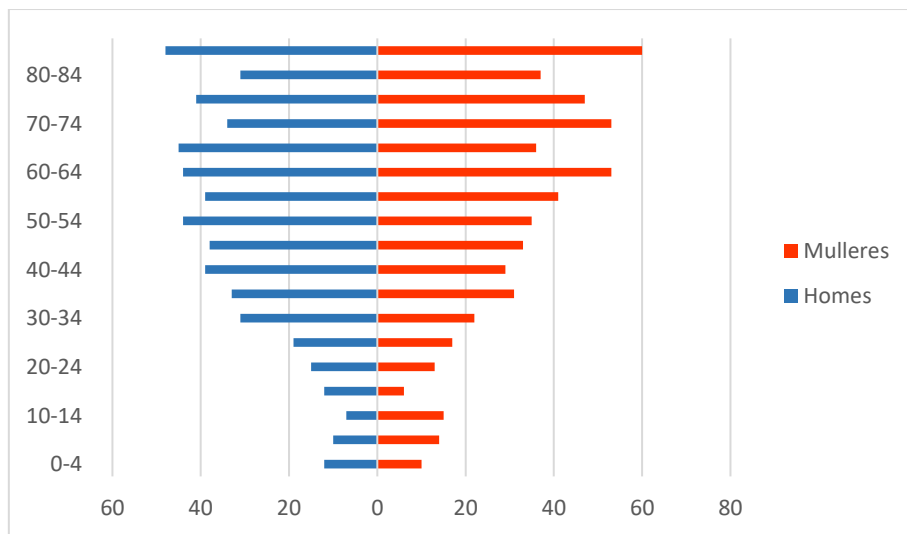


Gráfico 2: Distribución da poboación de Cenlle por sexo e rangos de idade. *Fonte INE.*





Nos derradeiros datos publicados a nivel de parroquia (ano 2001) podíase observar que a parroquia de Osmo (San Miguel), era unha das menos poboadas do termo municipal con 77 habitantes.

O que indicaban os datos no seu momento era un alto índice de poboación de máis de 65 anos (46,8 %), sendo a máis poboada en esta franxa de idade, e considérase que, tendo en conta a evolución dos últimos anos da poboación galega, esta cifra incrementouse considerablemente.

| PARROQUIA                            | Poboación |           |           | % de poboación |              |             |
|--------------------------------------|-----------|-----------|-----------|----------------|--------------|-------------|
|                                      | Total     | Homes     | Mulleres  | < 16 anos      | 16 - 64 anos | > 65 anos   |
| CENLLE (SANTA MARÍA)                 | 314       | 148       | 166       | 7,6            | 50,6         | 41,7        |
| ESPOSENDE (SANTA MARIÑA)             | 106       | 49        | 57        | 6,6            | 48,1         | 45,3        |
| LAIAS (SANTA BAIA)                   | 248       | 106       | 142       | 8,5            | 57,3         | 34,3        |
| <b>OSMO (SAN MIGUEL)</b>             | <b>77</b> | <b>38</b> | <b>39</b> | <b>6,5</b>     | <b>46,8</b>  | <b>46,8</b> |
| A PENA (SAN LOURENZO)                | 164       | 78        | 86        | 7,3            | 52,4         | 40,2        |
| RAZAMONDE (SANTA MARÍA)              | 187       | 84        | 103       | 8,6            | 59,4         | 32,1        |
| SADURNÍN (SAN XOÁN)                  | 127       | 60        | 67        | 7,1            | 57,5         | 35,4        |
| TRASARIZ (SANTIAGO)                  | 94        | 48        | 46        | 3,2            | 62,8         | 34          |
| VILAR DE REI (SAN MIGUEL)            | 114       | 54        | 60        | 6,1            | 49,1         | 44,7        |
| A BARCA DE BARBANTES (SANTO ANTONIO) | 155       | 71        | 84        | 3,9            | 56,1         | 40          |

Táboa 3: Censo de poboación e vivendas. *Fonte INE, 2001.*

Da análise dos datos parroquiais conclúese que existe un alto grao de dispersión da poboación, existindo unha gran diferenza entre a parroquia máis poboada, Cenlle (Santa María) con 314 habitantes e a menos poboada, Osmo (San Miguel), con 77 habitantes.

A parroquia de Osmo (San Miguel), segundo os datos publicados polo INE a 1 de xaneiro de 2021 o número de habitantes é de tan só 47.

## 5.2. ACTIVIDADE ECONÓMICA LOCAL

A actividade económica en Cenlle estivo tradicionalmente vinculada polas actividades rurais, mais na actualidade esta tendencia está a cambiar debido á presenza de incipientes urbanas, de ámbito municipal, na vila capital e a importante porcentaxe de poboación que traballa nos sectores secundario e terciario.

| Actividade          | Ano 1996 | Ano 2011 | Ano 2021 |
|---------------------|----------|----------|----------|
| Agricultura e Pesca | 143      | 36       | 38       |
| Industria           | 123      | 71       | 56       |
| Construción         | 31       | 33       | 16       |
| Servizos            | 163      | 225      | 234      |
| Total               | 460      | 365      | 344      |

Táboa 4: Poboación ocupada por sectores (nº de traballadores de alta na SS). *Fonte IGE.*





A relación de empresas presentes no concello en función da súa actividade refléxase na seguinte táboa:

| Actividade  | Ano 2014 | Ano 2020 |
|-------------|----------|----------|
| Industria   | 21       | 21       |
| Construción | 11       | 10       |
| Servizos    | 41       | 57       |

Táboa 5: Relación de empresas no concello de Cenlle. *Fonte IGE.*

Tradicionalmente a poboación de Cenlle traballaba na agricultura, e o resto obtiña beneficios vinculados aos terreos. Dende o século XX ata a actualidade a poboación agraria foi descendendo ata que na actualidade deixou de ser a actividade maioritaria. O sector primario mostraba no ano 1996 un 30 % da actividade total, no ano 2011 un 9,8 % e na actualidade case un 11 % polo que, logo de sufrir un período de descenso, tenta recuperar a taxa de antano. A actividade agrícola na actualidade está moi vinculada á viticultura.

O sector que actualmente ocupa a maior porcentaxe de ocupación é o de servizos, este é o sector que máis restou ocupación á agricultura pois é o que maior incremento sufriu dente o 1996 ata o 2011 seguindo con un lixeiro aumento ata o ano 2021. Os sectores industrial e da construción representan tan só un 16 e 4 % respectivamente.

O que provoca gran preocupación tamén é o descenso da poboación activa que sufriu un descenso dende 646 no ano 1991 ata 526 no ano 2001, isto supón un descenso arredor do 47 % que reflexa a situación da poboación do municipio, poboación total en descenso e elevada idade media.

### 5.3. ANÁLISE SOCIOECONÓMICO

Da caracterización socioeconómica do termo municipal de Cenlle extráense as seguintes conclusións:

- Nas parroquias rurais, as actividades económicas son fundamentalmente as agrícolas.
- Predominan os servizos de restauración (bares, restaurantes, etc.) e os comercios polo miúdo e con diverso grao de especialización, aínda que tamén existen comercios por xunto, pero minoritarios.
- As industrias son case inexistentes.
- A maioría dos servizos que se prestan en Cenlle aséntanse no núcleo de Cenlle, os restantes no espazo periurbano.
- O sector construtivo compóñeno empresas familiares e de pequena entidade. Esta actividade, en moitos casos nítrese de traballadores que abandonaron as labores agrícolas ou que se dedican a elas a tempo parcial.





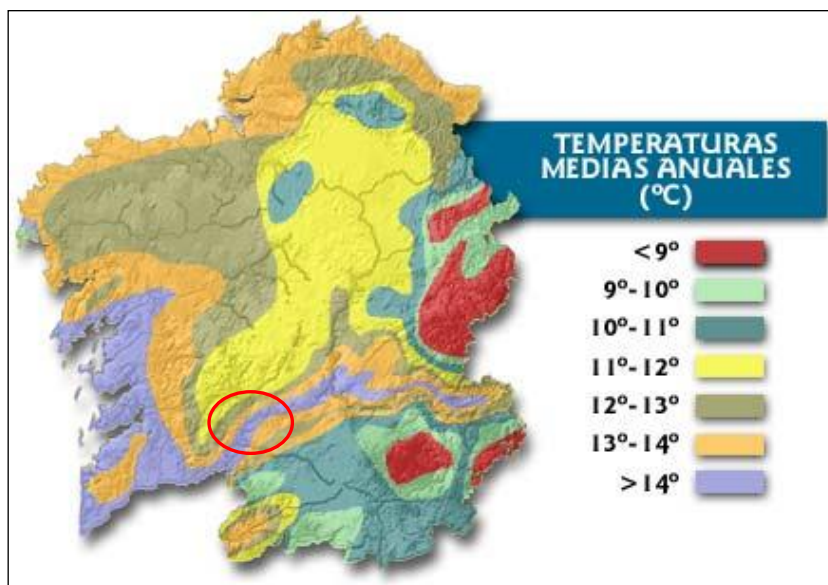
## 6. CARACTERIZACIÓN CLIMÁTICA

A situación do concello de Cenlle, na parte Oeste da provincia de Ourense, é un área de contrastes con variacións moi grandes de altitudes dende os 84 m o pé da presa do encoro de Castrelo ata os 477 m do monte de Piñeiro. A altitude sobre o nivel do mar da capital do concello é de 406 m.

O clima está moi influenciado pola canle embalsada do río Miño, orixinándose en inverno persistentes néboas e é do tipo mediterráneo-temperado, con veráns calorosos e invernos fríos con temperaturas medias anuais de 11 – 15°C.

A temperatura media anual está en torno aos 14,1°C, valor elevado que caracterizan veráns moi calorosos, relativamente longos e invernos con baixas temperaturas en días puntuais chegando a valores arredor dos 2°C.

As precipitacións son abundantes sendo o outono e inverno as estacións máis chuviosas, mentres que nos meses de xullo e agosto prodúcese un déficit precipitacional que se recupera nas estacións posteriores alcanzando un máximo en decembro e marzo.



Imaxe 8: Temperaturas medias anuais (°C).

En Cenlle, hai unha diferenza de 158 mm de precipitación entre os meses máis secos e os máis húmidos. Durante o discurso do ano, a temperatura media é de 14,1°C e esta xeralmente varía de 6°C a 22°C rara vez baixando a menos de 2°C e puntualmente acadando ata 32°C.







|                                     | Xaneiro | Febreiro | Marzo  | Abril  | Maio   | Xuño   | Xullo   | Agosto  | Setembro | Outubro | Novembro | Decembro |
|-------------------------------------|---------|----------|--------|--------|--------|--------|---------|---------|----------|---------|----------|----------|
| Balance hídrico (L/m <sup>2</sup> ) | 86,26   | 95,04    | 63,04  | 19,34  | -75,5  | -81,72 | -157,94 | -135,62 | -85,88   | 36,46   | 87,28    | 143,6    |
| Chuvia (L/m <sup>2</sup> )          | 113,04  | 137,72   | 138,04 | 114,04 | 66,28  | 57,36  | 10,84   | 21,52   | 26,04    | 103,44  | 153,82   | 193,1    |
| Días de chuvia (Días)               | 12,4    | 13,4     | 12,8   | 13,6   | 9      | 8,6    | 3       | 4,4     | 7,2      | 11,2    | 14,8     | 18,2     |
| Horas de sol (h)                    | 72,92   | 110,68   | 159,84 | 164,56 | 244,44 | 216,94 | 269,54  | 254,34  | 196,6    | 147,44  | 80,92    | 55,76    |
| Hª relativa media (%)               | 89,2    | 84,8     | 78,2   | 76,8   | 73     | 73,8   | 69,6    | 69,6    | 74,8     | 82,8    | 90,2     | 92,2     |
| Tª media das mínimas (°C)           | 2,2     | 3,6      | 4,34   | 6,8    | 9,22   | 12,06  | 14,26   | 13,66   | 11,86    | 8,34    | 5,52     | 4,56     |
| Tª media (°C)                       | 6,1     | 8,94     | 10,54  | 13,26  | 16,88  | 18,98  | 22      | 21,68   | 19,02    | 14,26   | 9,54     | 8,1      |
| Tª media das máximas (°C)           | 12,34   | 16,92    | 19,24  | 22,22  | 26,4   | 27,76  | 32      | 32,74   | 29,98    | 23,72   | 16,26    | 13,44    |

Táboa 6: Caracterización climática de Cenlle. Fonte *meteogalicia.gal* elaboración propia.

A partir dos datos consultados o risco de xeadas é elevado nos meses de decembro e xaneiro, pódese establecer que, aínda que existe unha certa correlación inversa entre os días sen xeadas e a altitude, a configuración topográfica local pode modificar moito esta tendencia, xa que os vales de altitude similar cunha morfoloxía favorable para a manifestación de fenómenos de inversión térmica están máis afectados polas xeadas que os que son máis propicios para a circulación de masas de aire.

A pluviosidade elévase ata os 1.135,24 mm ao ano, as precipitacións concéntranse entre os meses de outubro e abril sendo os meses máis chuviosos decembro e marzo. Durante estes dous meses máis chuviosos a probabilidade de que sucedan procesos erosivos polo efecto de riada das augas é elevada.

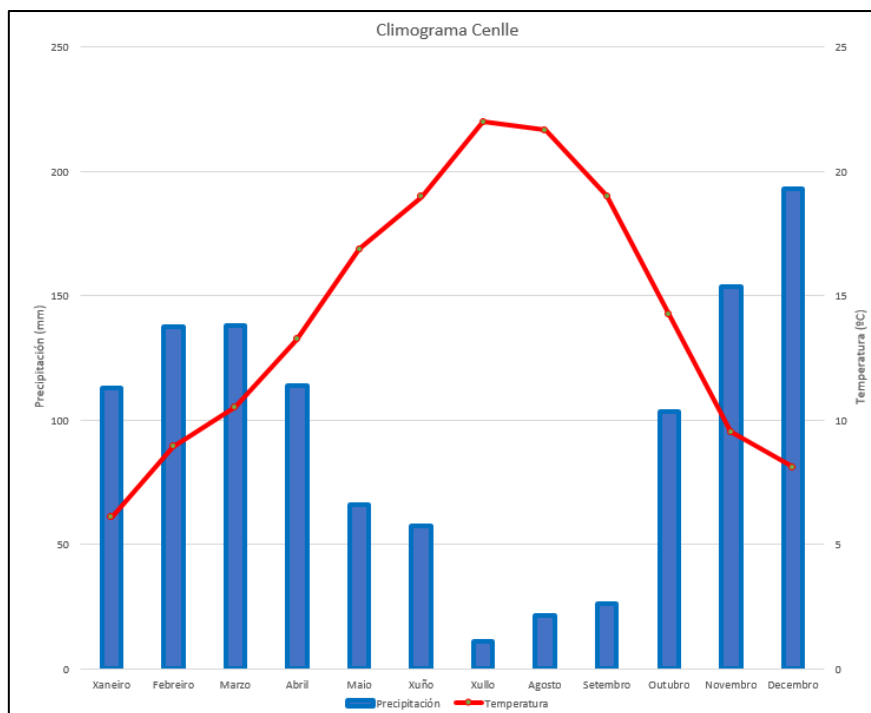


Gráfico 3: Climodiagrama de Cenlle. Fonte *meteogalicia.gal* elaboración propia.





#### - ESTIMACIÓN DAS PRECIPITACIÓNS TOTAIS DIARIAS

Para a estimación das precipitacións totais diarias correspondentes aos distintos períodos de retorno considerados utilizouse a metodoloxía recollida na publicación "Máximas choivas diarias na España Peninsular" da Dirección Xeral de Estradas do Ministerio de Fomento, baseada na aplicación de modelos estatísticos ás series anuais de máximas choivas diarias recompiladas en estacións pluviométricas con 30 ou máis anos de rexistro agrupadas en rexións con características meteorolóxicas comúns e comparouse cun estudo estatístico das series de precipitacións máximas anuais, realizando un contraste con estacións pluviométricas próximas, achando os valores extremos por medio das distribucións de Gumbel e SQRT ET-max. Adoptando finalmente o maior valor dos obtidos.

Pódese observar que os resultados obtidos co estudo estatístico son moi inferiores aos calculados mediante as táboas e mapas da publicación "Máximas choivas diarias na España Peninsular", polo que se obteñen os seguintes resultados, para a zona de proxecto:

| PERIODO DE RETORNO T (ANOS) | PRECIPITACION MAXIMA DIARIA Pd (mm) |
|-----------------------------|-------------------------------------|
| 10                          | 56,76                               |
| 25                          | 116,76                              |
| 50                          | 131,24                              |
| 100                         | 147,83                              |
| 500                         | 189,38                              |

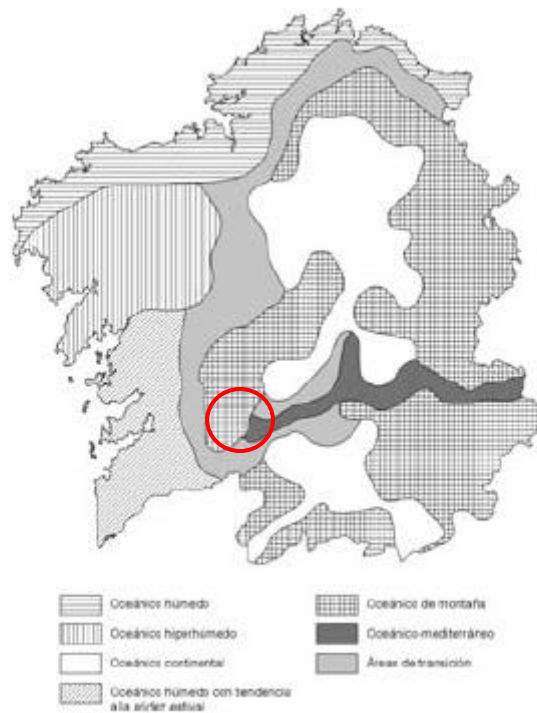
Táboa 7: Precipitación máxima diaria (mm) por período de retorno T (anos).

#### - CLASIFICACIÓN CLIMÁTICA SEGUNDO PÉREZ-ALBERTI (1982)

O clima da provincia de Ourense, como toda Galicia, pertence ao tipo oceánico, que se caracteriza en xeral por temperaturas suaves todo o ano con máximas no verán e mínimas no inverno e precipitacións tamén durante todo o ano, cun máximo no inverno e un mínimo no verán. A posición interior do territorio de Ourense, e a existencia dun alto relevo, ofrece diferenzas, carecendo doutra banda de homoxeneidade en toda a provincia. Basicamente distínguense catro zonas climáticas na provincia de Ourense:

- Dominio oceánico de transición.
- Dominio oceánico continentalizado.
- Dominio oceánico-mediterráneo.
- Dominio oceánico de montaña.





Imaxe 9: Caracterización climática. Mapa das variantes climáticas en Galicia.

O Concello de Cenlle enmárcase dentro do dominio oceánico de montaña (Pérez Alberti, 1982), que se estende polas serras orientais e sudorientais. As temperaturas varían segundo a altitude e as precipitacións son abundantes variando a media dende 2.000 ata 2.500 mm (media de 1.135 mm no concello de Cenlle).

Segundo o “Mapa de Vexetación Potencial” (Baseado en Rivas-Martínez, 1987), a situación bioxeográfica do municipio de Cenlle vén dada polas seguintes unidades corolóxicas: Rexión Mediterránea, Subrexión Mediterránea occidental, Superprovincia Mediterráneo-Iberatlántica, Provincia Carpetano-Ibérico-Leonesa, Sector Ourenzano-Sanabriense e subsector Ourenzano. Este sector é unha península con marcado carácter mediterráneo, sobre todo nos vales dos ríos Miño e Sil, situado nun ambiente eurosiberiano, estes factores determinan unha variada vexetación rica en especies e comunidades de ambas rexións xeográficas, isto é mais marcado no municipio de Cenlle que se atopa na fronteira destas dúas rexións en Galicia.

A serie de vexetación que tería que estar presente en Cenlle é a Supramesomediterránea Carpetana Occidental, Ourenzano Sanabriense e Leonesa, Húmida-Hiperhúmeda Silicícola de *Quercus pyrenaica* (*Holco mollis* – *Querceto pyrenaicae sigmetum*). Esta serie caracterízase por presentar na súa etapa madura ou clímax, bosques densos e sombríos e por crear sotobosques con mull. A especie arbórea dominante na asociación é o rebolo. As etapas de substitución deste tipo de bosques son, matogueiras densas de retamas e piornos (*Genistion floridae*), que prosperan sobre solos de mull ben conservados, se a situación é de maior degradación aparecen os brezais (*Erica australis*), onde os solos tenden a podsolizarse pola influencia dunha materia orgánica bruta. A serie de vexetación do rebolo pode conectar en cotas baixas (100–350 m.s.n.m.) e zonas mais ou menos chás coa incorporación da sobreira con outros elementos mediterraneos como a oliveira





(Phyllirea angustifolia), retama tola (Oxyris alba), cornicabra (Pistacia terebinthus), etc; e con menor representación de especies da clase Calluna-Ulicetea.

TABLA 18  
ETAPAS DE REGRESION Y BIOINDICADORES. SERIES 18a, 18b, 18e, 18c.  
Gb. MELOJARES CARPETANOS, IBERICO-SORIANOS Y ORENSANO-LEONESES SUPRAMEDITERRANEOS

| Nombre de la serie      | 18a. Carpetano-ibérico-alcarreña subhúmeda del melojo   | 18b. Carpetano occidental y leonesa húmeda del melojo  | 18e. Salmantino-leonesa subhúmeda del melojo   | 18c. Ibérico-ayllonense húmeda del melojo  |
|-------------------------|---|--|--|--|
| Arbol dominante         | <i>Quercus pyrenaica</i>  | <i>Quercus pyrenaica</i>   | <i>Quercus pyrenaica</i>   | <i>Quercus pyrenaica</i>   |
| Nombre fitosociológico  | <i>Luzulo-Querceto pyrenaicae sigmetum</i>  | <i>Holco-Querceto pyrenaicae sigmetum</i>  | <i>Genisto falcatae-Querceto pyrenaicae sigmetum</i>   | <i>Festuco-Querceto pyrenaicae sigmetum</i>  |
| I. Bosque               | <i>Quercus pyrenaica</i><br><i>Luzula forsteri</i><br><i>Physospermum cornubiense</i><br><i>Geum sylvaticum</i>                   | <i>Quercus pyrenaica</i><br><i>Holcus mollis</i><br><i>Physospermum cornubiense</i><br><i>Omphalodes nitida</i>    | <i>Quercus pyrenaica</i><br><i>Genista falcata</i><br><i>Luzula forsteri</i><br><i>Teucrium scorodonia</i>           | <i>Quercus pyrenaica</i><br><i>Festuca heterophylla</i><br><i>Holcus mollis</i><br><i>Pulmonaria longifolia</i>  |
| II. Matorral denso      | <i>Cytisus scoparius</i><br><i>Genista florida</i><br><i>Genista cinerascens</i><br><i>Adenocarpus hispanicus</i>                 | <i>Cytisus striatus</i><br><i>Cytisus scoparius</i><br><i>Genista polygaliphylla</i><br><i>Pteridium aquilinum</i> | <i>Cytisus scoparius</i><br><i>Cytisus multiflorus</i><br><i>Genista hystrix</i><br><i>Pteridium aquilinum</i>       | <i>Cytisus scoparius</i><br><i>Erica arborea</i><br><i>Adenocarpus complicatus</i><br><i>Pteridium aquilinum</i> |
| III. Matorral degradado | <i>Cistus laurifolius</i><br><i>Lavandula pedunculata</i><br><i>Arctostaphylos crassifolia</i><br><i>Santolina rosmarinifolia</i> | <i>Erica aragonensis</i><br><i>Genistella tridentata</i><br><i>Halimium alyssoides</i><br><i>Erica cinerea</i>     | <i>Echinopartum ibericum</i><br><i>Cistus laurifolius</i><br><i>Calluna vulgaris</i><br><i>Santolina semidentata</i> | <i>Erica aragonensis</i><br><i>Genista pilosa</i><br><i>Genistella tridentata</i><br><i>Halimium ocyroides</i>   |
| IV. Pastizales          | <i>Stipa gigantea</i><br><i>Agrostis castellana</i><br><i>Trisetum ovatum</i>   | <i>Avenula sulcata</i><br><i>Agrostis duriaei</i><br><i>Sedum forsteranum</i>                                      | <i>Agrostis castellana</i><br><i>Dactylis hispánica</i><br><i>Aira praecox</i>                                       | <i>Avenula sulcata</i><br><i>Agrostis capillaris</i><br><i>Aira praecox</i>                                      |

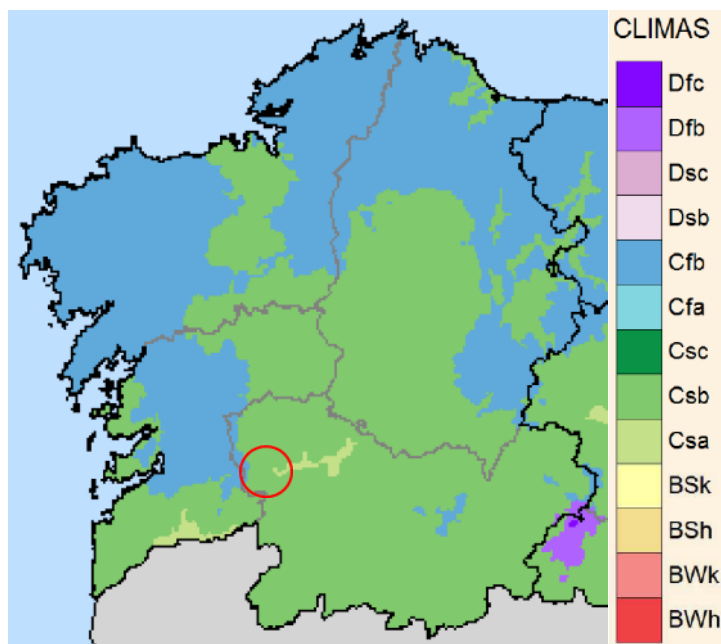
Imaxe 10: Etapas de regresión e bioindicadores.

#### - CLASIFICACIÓN CLIMÁTICA DE KÖPPEN-GEIGER

A clasificación de Köppen-Geiger, a pesar de ser formulada por primeira vez fai máis de cen anos, segue a ser unha das máis empregadas na actualidade. Esta clasificación define diferentes tipos de clima a partir dos valores medios mensuais da precipitación e da temperatura. Para a delimitación dos tipos de clima establece límites de temperatura e precipitación baseados principalmente na súa influencia sobre a distribución da vexetación e a actividade humana.

Atendendo a esta clasificación, o concello de Cenlle estaría dentro do tipo **Csb** (temperado con verán seco e temperado), esta clasificación abarca parte da meseta norte e interior de Galicia.





Imaxe 11: Clasificación climática segundo Köppen.

#### - CLASIFICACIÓN DE PAPADAKIS

Papadakis (1966) caracteriza o clima dende un punto de vista agroecolóxico. O máis interesante desta clasificación é o seu sentido práctico, posto que fai corresponder os límites de separación dos tipos climáticos cos límites naturais dalgúns cultivos.

Esta clasificación baséase na ecoloxía dos cultivos e parte da consideración do clima, como factor formador do solo e lindes do seu aproveitamento, a través das súas características térmicas, pluviométricas e de humidade ou aridez. Mediante os indicadores denominados "tipo de inverno", "tipo de verán" e "régime de humidade", este método fai posible determinar o espectro da zona.

Para realizar a clasificación utilízanse os valores extremos das variables climáticas como factores limitantes na distribución de diversos cultivos. Os parámetros nos que se basea son:

- Temperaturas medias das mínimas absolutas anuais e mensuais.
- Duración da estación libre de xeadas (mínima dispoñible e media).
- Temperaturas medias das máximas e mínimas.
- Elementos propios do balance hídrico.

A clasificación climática de referencia segundo Papadakis para a zona de estudo amósase a continuación:

| Tipo de verán | Tipo de inverno | Régime térmico   | Régime de humidade  | Unidade climática      |
|---------------|-----------------|------------------|---------------------|------------------------|
| M             | av              | TE               | Me                  | Mediterráneo temperado |
| Millo         | Avena cálido    | Temperado cálido | Mediterráneo húmido |                        |

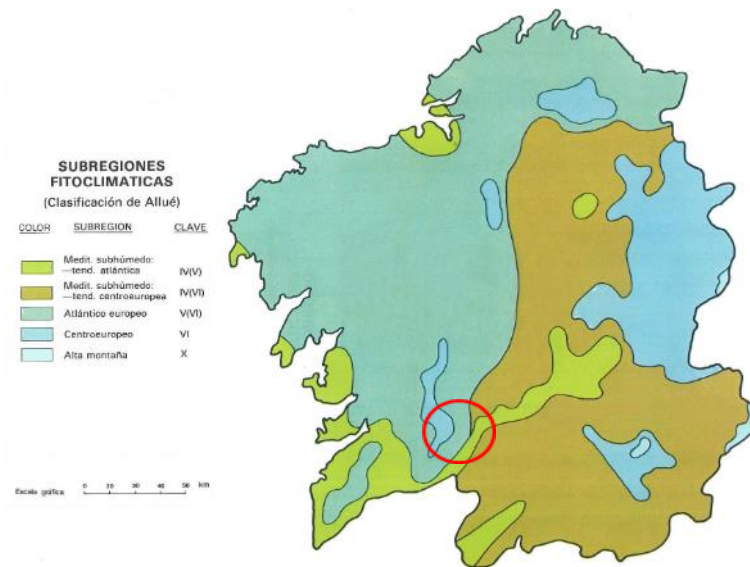
Táboa 8: Clasificación climática segundo Papadakis.





## - CLASIFICACIÓN CLIMÁTICA ALLUÉ

Allué define unha rexión climática determinada polo estudo directo da magnitude dos seus valores sintéticos, para o que elabora unha clave dicotómica cos factores que, dentro destes, teñen unha significación diferencial. Estes son a temperatura media do mes máis frío, a precipitación media do mes máis frío, a precipitación anual, a altitude, a precipitación estival, o índice de aridez segundo Gausson e a intensidade da seca. En función destes valores a zona obxecto do presente estudo encadraríase dentro da subrexión *atlántico europeo V (VI)*.



Imaxe 12: Subrexións fitoclimáticas Allué.

Fonte: Bioclimatología de Galicia. Fundación Pedro Barrié de la Maza.

Segundo este autor a vexetación potencial é de tipo Nemoral, representada por caxigos, rebolos, enciñas, carballeiras pubescentes e pedunculados, faias.







## 7. ANÁLISE PREVIO DA ZONA DE ACTUACIÓN

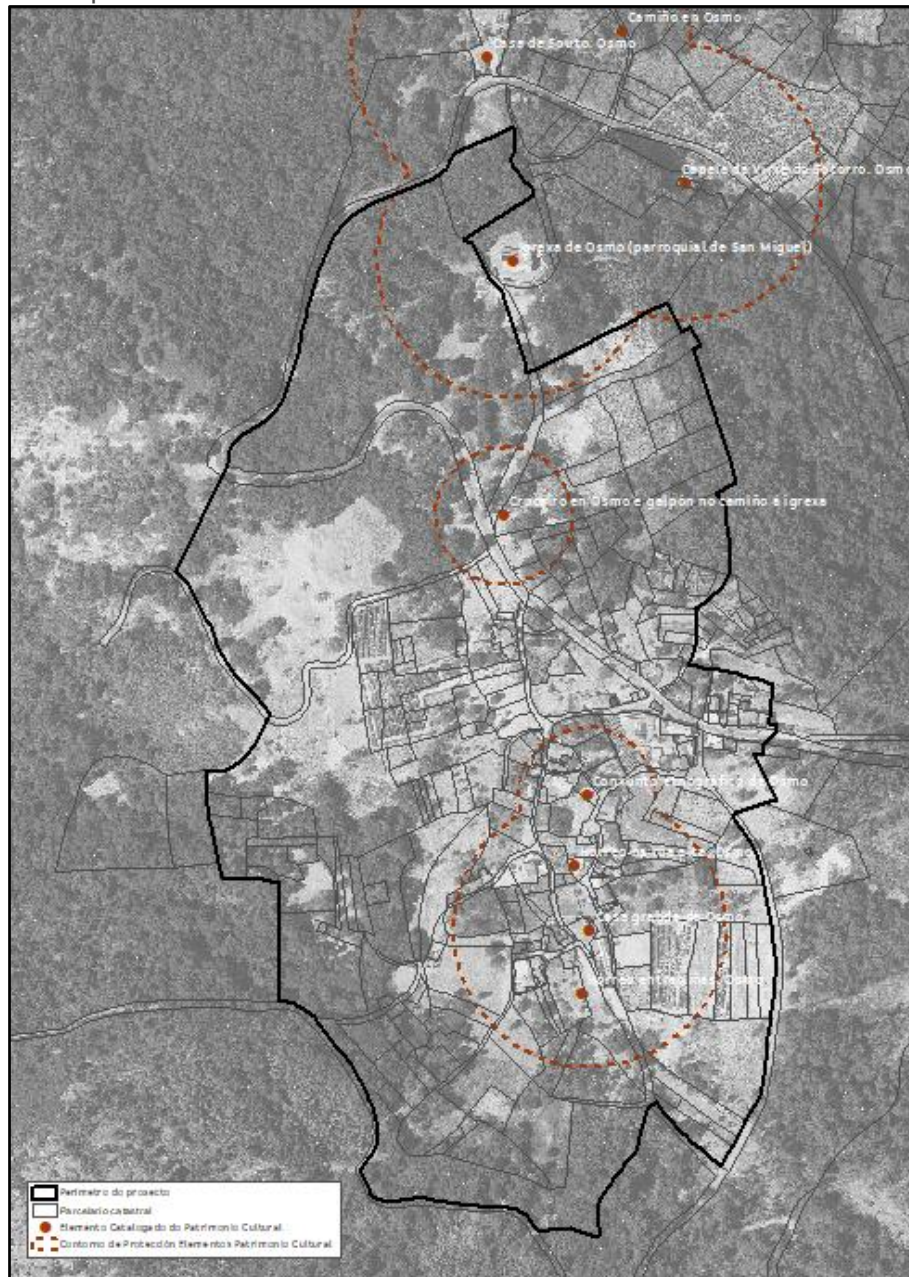
### 7.1. ANÁLISE SIMPLIFICADO

- CARACTERIZACIÓN DA PROPIEDAD:
  - Superficie do perímetro da Aldea Modelo: 23,4 ha.
  - Superficie de actuación: 18,32 ha.
  - N° parcelas catastrais: 153.
- DESCRICIÓN XERAL DA ZONA: Zona de cultivos de vide en secaño, prados, terras de labor de secaño e asociación de coníferas e frondosas con gran cantidade de acacia.
- ALTITUDE MEDIA DA PARROQUIA: 275 m.s.n.m.
- CLASIFICACIÓN XEOLÓXICA: dominio xistoso de Galicia –Tras os Montes e granitos postcinemáticos. A litoloxía do concello está comprendida en dúas zonas:
  - Unidade xeolóxica macizo de Ribadavia. Granitos bióticos e granodioritas biotítico-anfibólicas. Facies de gran medio a grosso. Dominio granitos postcinemáticos. Este tipo de xeoloxía produce megacristais de feldespatos de ata 3-5 cm, predominio da biotita, esporádicos cristais de moscovita. Zonas con berrocais ``bolos ou pedregais``.
  - Unidade xeolóxica grupo Paraño. Xistos, filitas, limolitas e grauvacas (xistos micáceos e cuarcíticos). Dominio xistoso de Galicia-Tras Ós Montes. Esta xeoloxía da lugar a unha sucesión de xistos e filitas.
- CLASIFICACIÓN CLIMÁTICA: o termo municipal de Cenlle está englobado no dominio climático oceánico de montaña (Pérez Alberti, 1982).





- AFECCIÓN SECTORIAL:
  - PATRIMONIO CULTURAL: dentro do perímetro están situados varios bens culturais catalogados. Parte da zona está afectada polos seus contornos de protección e polos de outros elementos situados fora do perímetro.

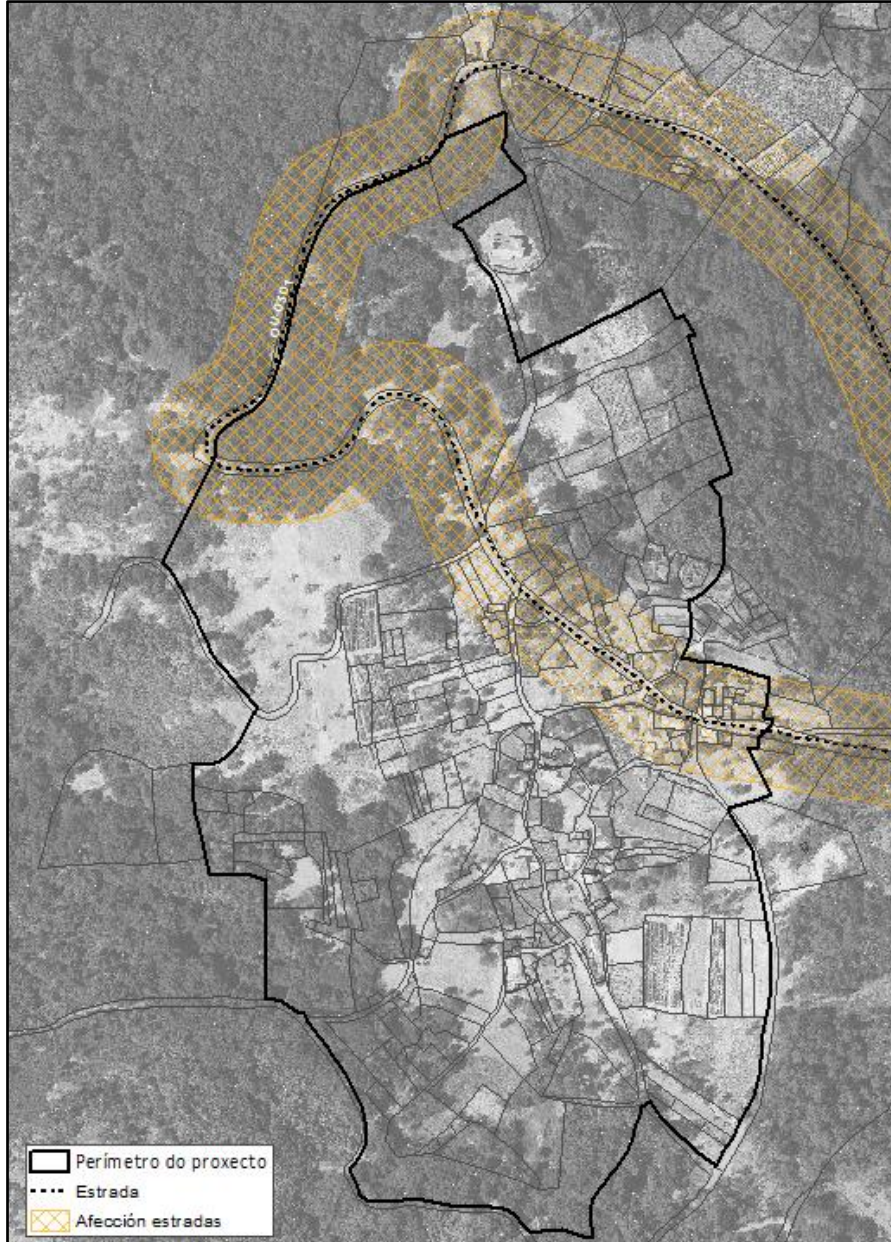


Imaxe 13: Afeccións do Patrimonio Cultural.





- INFRAESTRUCTURAS: Pola zona pasa a estrada OU-0301 pertencente á deputación de Ourense.



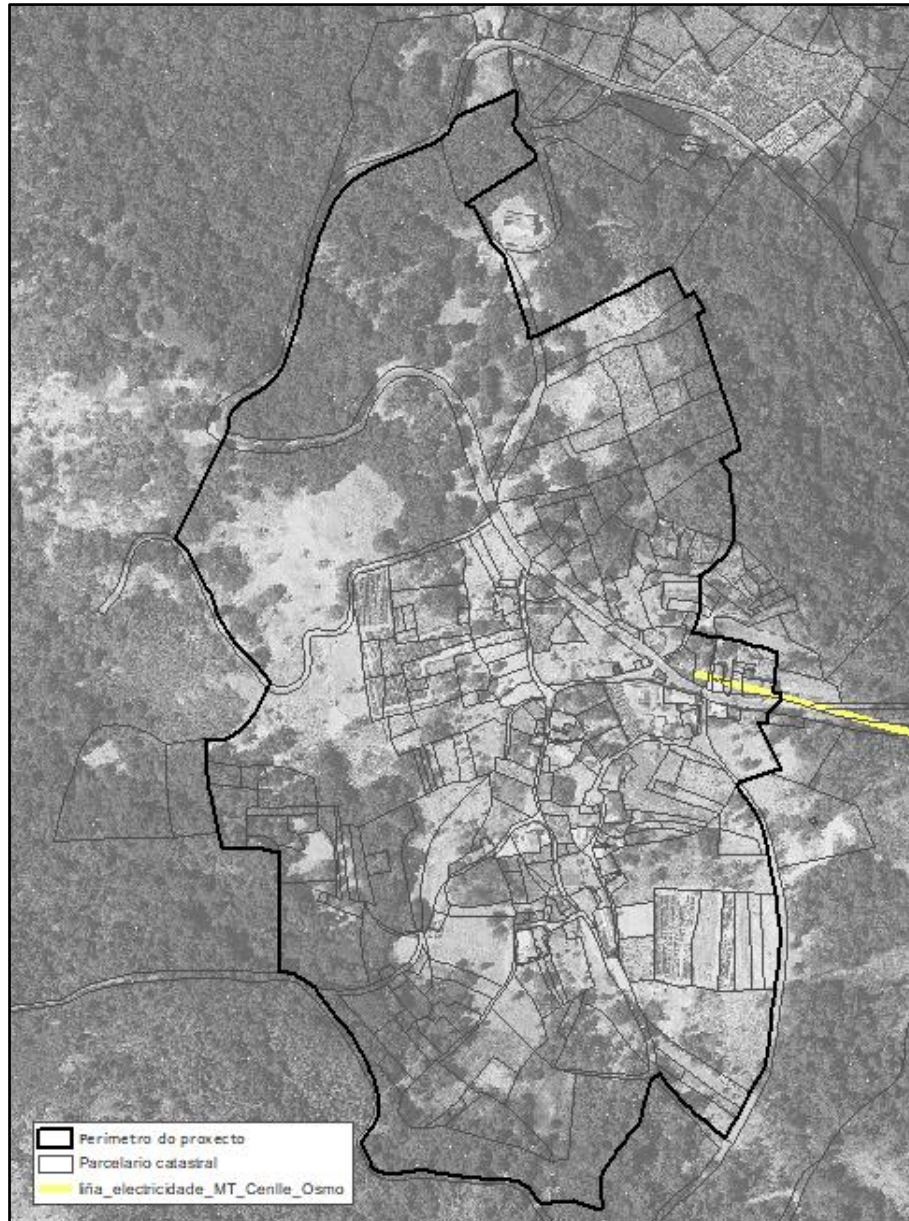
Imaxe 14: Afección estrada.







- ENERXÍA ELÉCTRICA: Pola linde Leste entra na zona de actuación unha liña eléctrica de media tensión.



Imaxe 15: Afección liña eléctrica.

- ESPAZOS NATURAIS: sin afección.
  - Na área de afección do:
    - Plan de xestión do lobo.
    - Plan de recuperación do sapoconcho común.
- Zona dentro da D.O.P. RIBEIRO.





## 7.2. MAPA FORESTAL

O Mapa Forestal de España a escala 1:50.000 (MFE50) é a cartografía da situación das masas forestais, realizada desde o Banco de Datos da Natureza, seguindo un modelo conceptual de usos do solo xerarquizados, desenvolvidos nas clases forestais, especialmente nos arboredos.

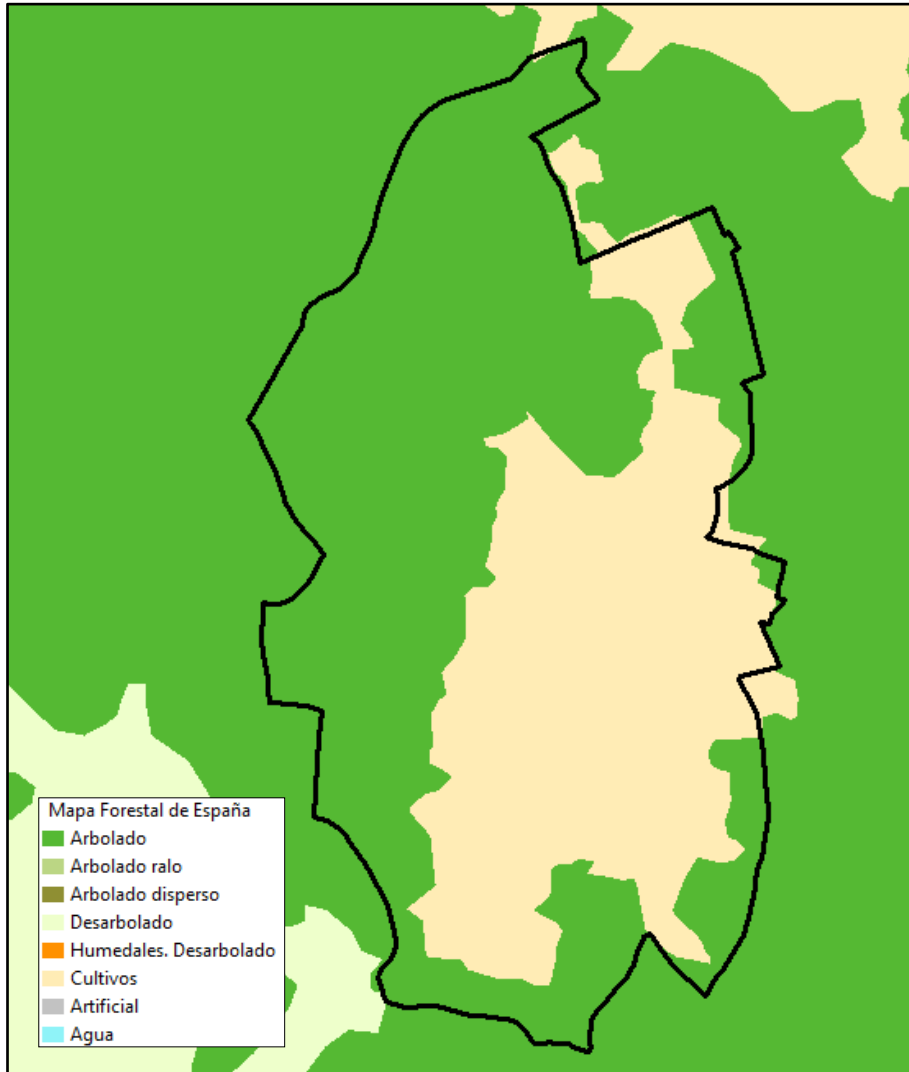
A base de datos componse dunha serie de campos que describen a ecoloxía e estrutura das masas. Dentro do uso forestal arborado contémpanse ata tres especies diferentes, cada unha co seu estado de desenvolvemento (repoboado, monte bravo, latizal e fustal), ocupación (porcentaxe que a especie ocupa no total das árbores) e a fracción de cabida cuberta para o total do arborado (porcentaxe de solo cuberto pola proxección horizontal das copas das árbores).

Neste caso, na área de estudo atópase unha gran área dedicada a cultivos agrícolas (prados) e o resto identifícase como bosques mixtos de frondosas autóctonas en rexión bioxeográfica atlántica.

| USO MFE  | ÁREA (ha)    | Porcentaxe do total (%) |
|--|--------------|-------------------------|
| Bosques mixtos de frondosas autóctonas en rexión bioxeográfica atlántica | 13,69        | 58                      |
| Cultivos   | 9,81         | 42                      |
| <b>TOTAL ACTUACIÓN</b>   | <b>23,40</b> | <b>100</b>              |

Táboa 9: Distribución das superficies segundo o Mapa Forestal de España.





Imaxe 16: Mapa Forestal de España.







### 7.3. MAPA DE CULTIVOS E APROVEITAMENTOS

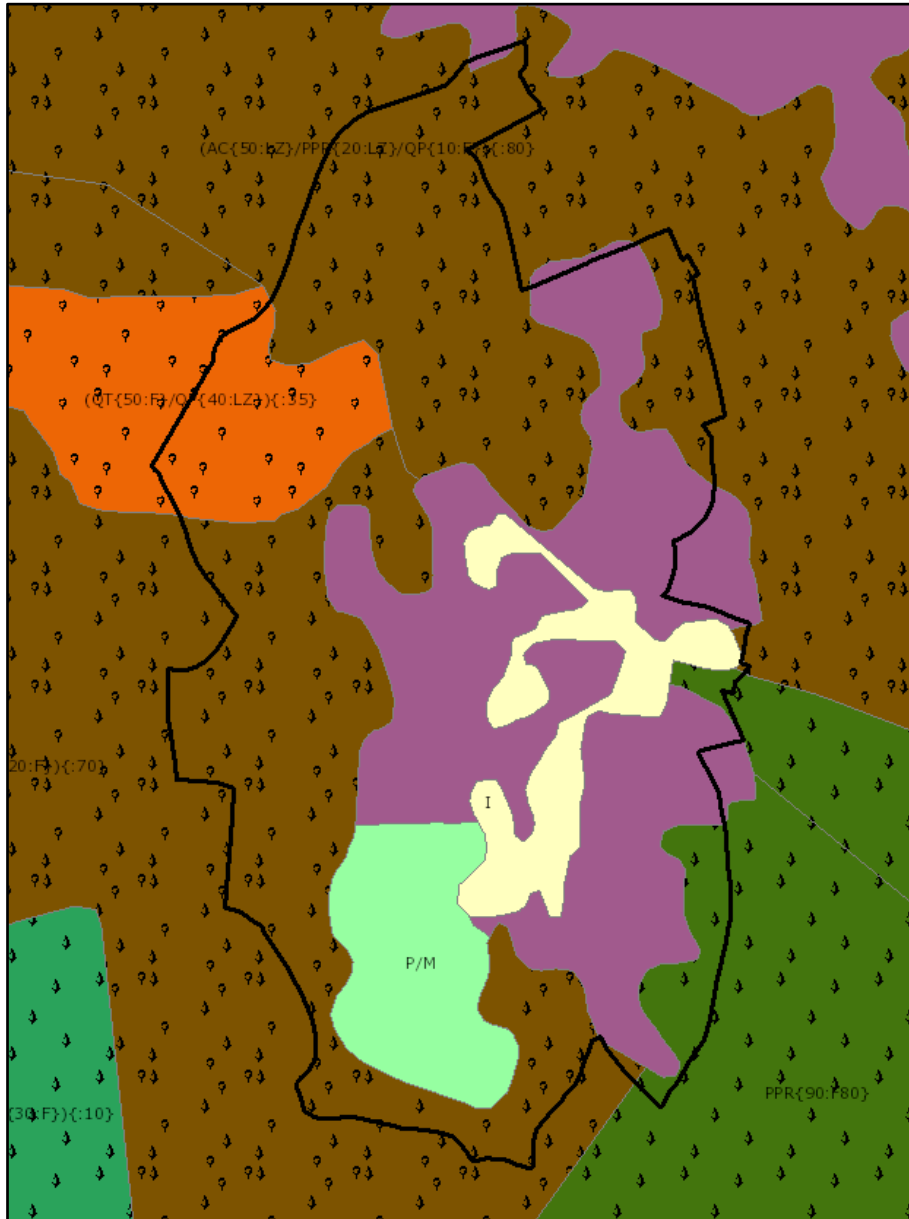
O Mapa de Cultivos e Aproveitamentos de España a escala 1:50.000 dos anos 2000-2010, xerado polo Ministerio de Agricultura, Pesca e Alimentación (MAPA), corresponde a unha cartografía a nivel nacional sobre os usos e aproveitamentos do solo. Este mapa é a actualización da anterior versión do Mapa de Cultivos e Aproveitamento (MCA) dos anos 1980-1990. Nesta cartografía delimitáanse e describen os cultivos e aproveitamentos do solo de todo o territorio nacional, mediante o emprego de códigos, que se agrupan en usos e sobrecargas.

Esta cartografía é básica para o desenvolvemento de estudos agronómicos, ambientais e de deseño de infraestruturas, permitindo obter información xeorreferenciada e alfanumérica, co nivel de detalle que se desexe e limitada a calquera división administrativa (municipios, provincias, CCAA e nacional).

| USO MCA                                    | ÁREA (ha)    | Porcentaxe do total (%) |
|--|--------------|-------------------------|
| Asociación de coníferas e outras frondosas | 9,37         | 40,04                   |
| Outras frondosas                           | 1,67         | 7,15                    |
| Viñedo en secaño                           | 6,99         | 29,87                   |
| Coníferas                                  | 1,65         | 7,05                    |
| Pastizal - matorral                        | 2,03         | 8,67                    |
| Improdutivo                                | 1,69         | 7,22                    |
| <b>TOTAL ACTUACIÓN</b>                     | <b>23,40</b> | <b>100</b>              |

Táboa 10: Distribución das superficies segundo o Mapa de Cultivos e Aproveitamentos.





Imaxe 17: Cultivos e aproveitamentos da zona de estudo. Mapa de cultivos e aproveitamentos.

| Sobrecarga | Uso |  |
|------------|-----|--|
|            |     |  |
|            |     |  |
|            |     |  |
|            |     |  |
|            |     |  |
|            |     |  |
|            |     |  |
|            |     |  |
|            |     |  |
|            |     |  |
|            |     |  |

Imaxe 18: Lenda do mapa de cultivos e aproveitamentos.





#### 7.4. CAPACIDADE PRODUTIVA DOS TERREOS

F. Díaz-Fierros e F. Gil (1984), a partir da base metodolóxica desenvolvida pola FAO, publicaron o Mapa de Capacidade Produtiva dos Solos de Galicia (MCPSG). Estaba pensado como unha contribución ao desenvolvemento agrario de Galicia pero á vez achegaba unha cartografía dese territorio, susceptible dunha análise diacrónico a partir de criterios históricos e arqueolóxicos.

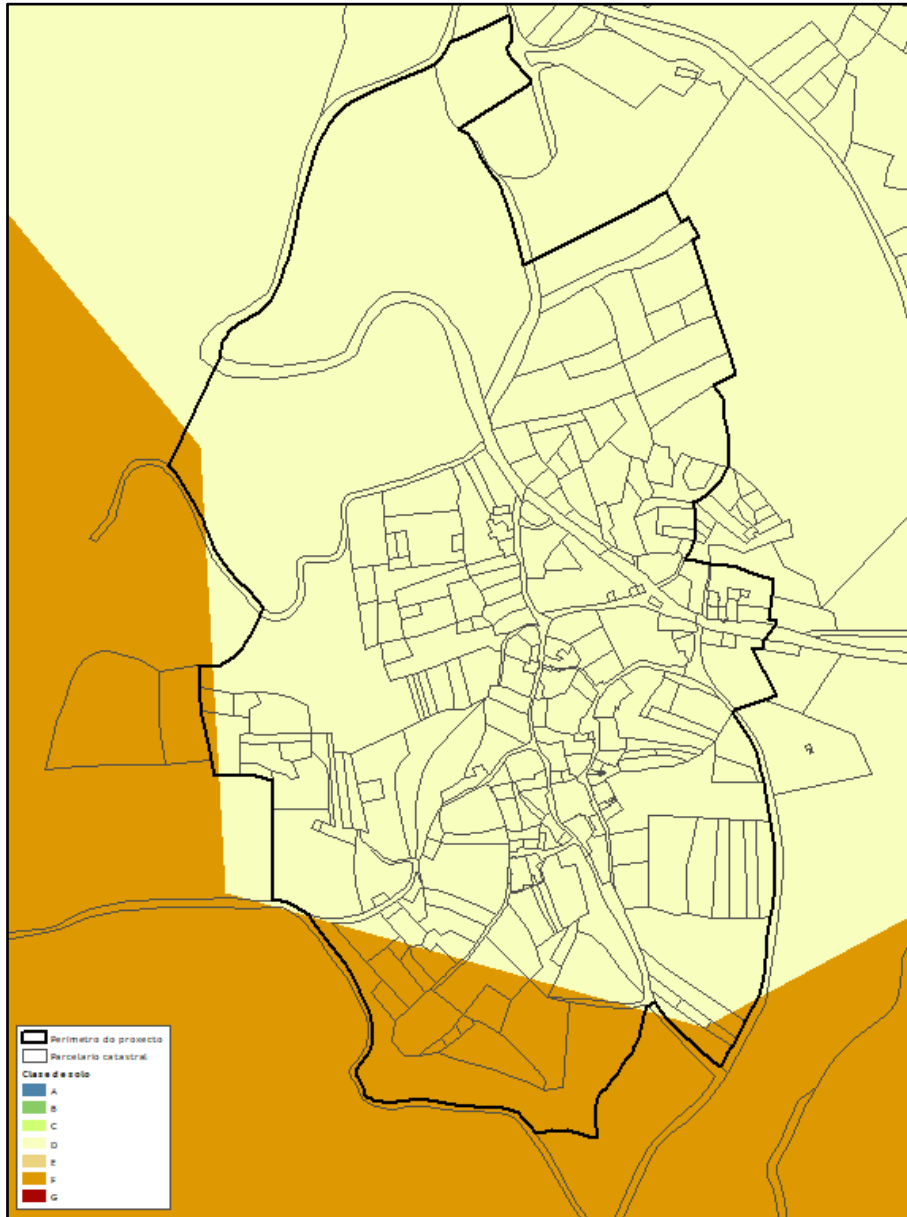
O Mapa de Capacidade Produtiva dos Solos de Galicia clasifica a terra segundo as calidades que determinan o seu potencial produtivo. O resultado é unha división do territorio en unidades fisiográficas de calidades homoxéneas, identificadas cun código (ex. A M 74 S) onde a primeira letra identifica as calidades estruturais das terras, a segunda letra o sometemento ao risco de xeadas, o primeiro número o réxime hídrico, o segundo a dispoñibilidade de nutrientes e a última letra a toxicidade do solo.

A primeira variable divide as calidades estruturais das terras en 7 categorías (A-G) en función da pendente, a profundidade do solo, a cantidade de afloramentos rochosos e o risco de erosión. Este parámetro trata de avaliar as posibilidades de implantar unha agricultura mecanizada. Na Aldea Modelo de Osmo, identifícanse dúas tipoloxías de solos, tal e como se indica de seguido:

| Clase | Pendiente %            | Afloramientos %        | Profundidad cm            | Riesgo erosión    |
|-------|------------------------|------------------------|---------------------------|-------------------|
| A     | < 3                    | < 10                   | > 100                     | 1-2               |
| B     | < 3<br>3-10            | < 10<br>< 10           | 50-100<br>> 100           | 1-2<br>2-3        |
| C     | < 3<br>< 10<br>3-10    | 10-25<br>10-25<br>< 10 | 50-100<br>> 100<br>50-100 | 1-2<br>2-3<br>1-3 |
| D     | 3-10<br>3-10<br>10-20  | < 25<br>10-25<br>< 25  | > 50<br>50-100<br>> 50    | 4<br>1-3<br>2-3   |
| E     | 10-20<br>20-35<br>< 35 | < 25<br>< 25<br>< 25   | > 50<br>> 50<br>25-50     | 4<br>3-4<br>1-4   |
| F     | < 35<br>35-50          | 25-50<br>< 50          | > 25<br>> 25              | 1-4<br>4          |
| G     | > 50                   | > 50                   | < 25                      | 4                 |

Táboa 11: Calidades estruturais da terra no Mapa de Capacidade Produtiva dos Solos de Galicia.





Imaxe 19: Clasificación das terras na zona de actuación no Mapa de Capacidade Produtiva dos Solos de Galicia.

Coa clasificación de Díaz Fierros, seleccionáronse as tipoloxías de solo D e F:

- Clase D: *Solos nos que se pode empregar maquinaria pesada pero con risco de erosión graves. Solos nos que está impedida a utilización de maquinaria pesada na maior parte dos casos pola existencia de afloramentos rochosos e/ou por exceso de pendente. En xeral con profundidades intermedias que limitan o crecemento de plantas de enraizamento profundo. Risco de erosión moderado.*
- Clase F: *Solos que só admitirían a utilización de maquinaria manual ou forestal. As limitacións virían dadas ou pola gran abundancia de afloramentos rochosos e/ou por pendentes demasiado abruptas. Normalmente con risco grave de erosión.*





O seu gran valor para estudar o uso da terra na antigüidade é que as principais características da mesma son "moi dificilmente modificable[s]" (Díaz-Fierros e Gil Sotres 1984:15):

"15). O campo galego foi obxecto dunha profunda transformación ao longo dos séculos. As terras con demasiada pendente ou con solos pouco profundos foron axeitadas coa construción de bancais e aterrazamentos e por medio de desmontes. Estas terras son clasificadas como "d" (tipo D orixinal mellorado) e "e" (tipo E mellorado).

Segundo o réxime térmico establécense 5 categorías en función da duración da tempada de risco de xeadas. Exprésase a partir dun tipo de cultivo ideal, cuxa produción se fai inviable desde ese nivel: Limoeiro < 3 meses; **Millo entre 3-6 meses;** Trigo 7,5-9 meses; Pataca 6-7,5 meses; Nardus > 9 meses.

A variable do réxime hídrico dos solos avalíase a partir de 9 categorías. As terras con exceso de auga están entre 1 e 4 e as que presentan un déficit de precipitación entre 5 e 9. A valoración das terras de acordo co réxime pluvial conta con 5 categorías que clasifican os solos ben drenados segundo o número de días anuais con déficit de precipitación."

| Clase                                    | Régimen hídrico   |
|--|---|
| <b>Exceso de Agua</b>                    |   |
| 1  | Suelos tipo <i>marsh</i> , sumergidos permanente o casi permanentemente   |
| 2  | Suelos tipo <i>gley</i> , suelos arcillosos sumergidos casi permanentemente, con la capa freática alta.         |
| 3  | Suelos <i>pseudogley</i> , <i>anmoor</i> o pelosoles, con la capa freática alta, pero que desaparece en verano. |
| 4  | Suelos bien drenados  |
| <b>Días con déficit de precipitación</b> |   |
| 5  | < 30 días   |
| 6  | 30 - 60 días  |
| 7  | 60 - 90 días  |
| 8  | 90 - 120 días   |
| 9  | > 120 días  |

Táboa 12: Clasificación do réxime hídrico no Mapa de Capacidade Produtiva dos Solos de Galicia.

A dispoñibilidade de nutrientes da terra considera outras 5 categorías segundo a presenza dos principais macronutrientes. O criterio de clasificación do MCPSG non se basea na mostraxe e análise dos solos, xa que a práctica, habitual no campo galego, de incorporar nutrientes artificiais podería restar representatividade aos resultados. Considera a fertilidade potencial dependente do tipo de solo, unha característica estrutural da terra que se pode proxectar sen problemas cara ao pasado.

Só sinálase a toxicidade debida a salinidade (solos s) ou níquel (solos n).





| Clase | Disponibilidade potencial de nutrientes   |
|-------|---|
| 1     | Suelos con disponibilidad óptima<br>pH > 6,5<br>saturación > 75%  |
| 2     | Suelos con disponibilidad buena<br>pH > 5,5<br>saturación > 50%   |
| 3     | Suelos derivados de rocas calizas y esquistos del complejo de Ordenes con disponibilidad moderada<br>pH > 5<br>saturación 15 - 50%    |
| 4     | Suelos derivados de rocas graníticas y esquistos con disponibilidad mala.<br>pH 4,5 - 5<br>saturación 7 - 15%                         |
| 5     | Suelos derivados de areniscas, cuarcitas y materiales sedimentarios con disponibilidad muy deficiente.<br>pH < 4,5<br>saturación < 7% |

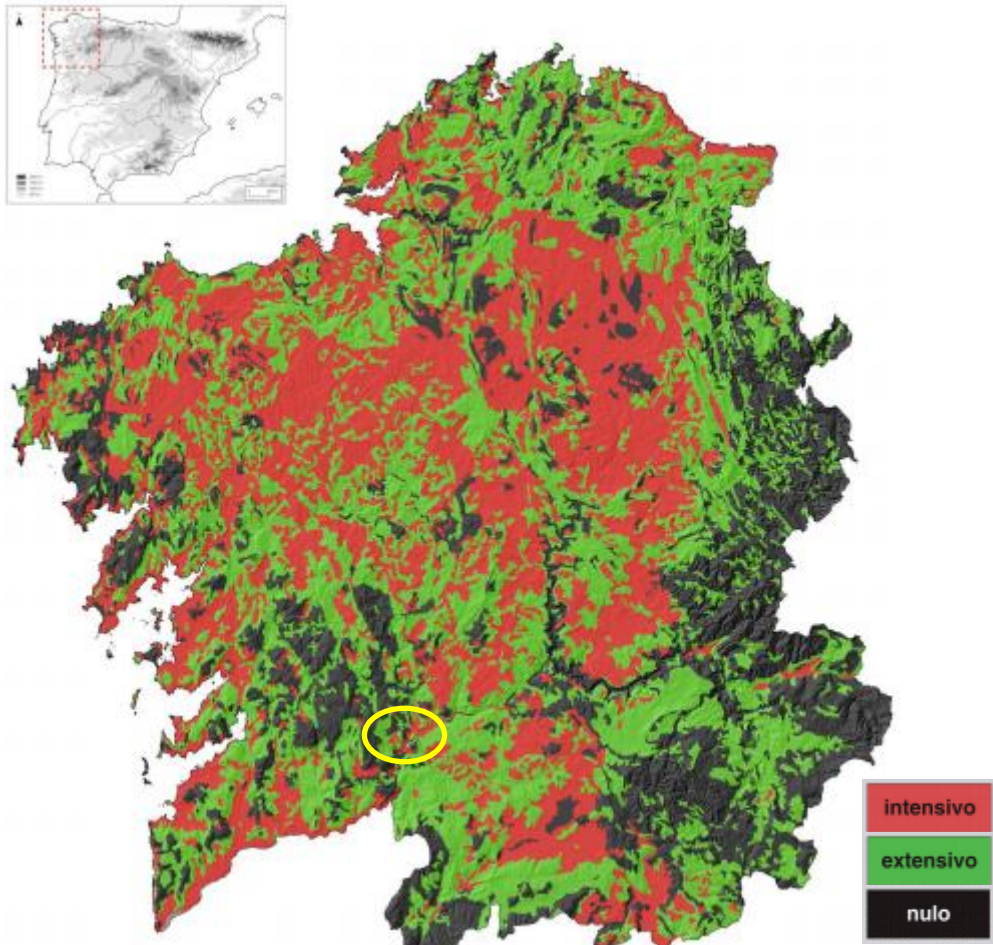
Táboa 13: Clasificación da dispoñibilidade de nutrientes no Mapa de Capacidade Produtiva dos Solos de Galicia.

Para poder analizar a intensidade de produción segundo as características intrínsecas dos solos, realízase unha clasificación tendo en conta:

1. A agricultura de carácter intensivo é de rendementos constantes con ciclos de rotación complexos que poden achegar dúas colleitas anuais. Emprégase un tipo de solo rico en nutrientes e cun elevado nivel hídrico, polo que é difícil de rotular.  
A combinación de cereais de inverno e de primavera permite producir dúas colleitas anuais con rotacións complexas grazas ás leguminosas.  
A agricultura de carácter extensivo, baseada en ciclos longos, é factible en solos lixeiros máis fáciles de traballar e opta por terras ben drenadas e pouco profundas. As terras de uso extensivo teñen solos lixeiros, ben drenados. As súas limitacións para unha agricultura de ciclos longos están relacionadas co clima ou as características litolóxicas do solo.
2. As terras de uso intensivo ocupan o fondo dos vales. Son solos pesados, ricos en nutrientes, sen litosois nin zonas pedregosas significativas. Permiten o desenvolvemento dunha agricultura intensiva, con ciclos curtos e rotacións complexas, susceptible de achegar varias colleitas ao ano.
3. As terras non aptas para a agricultura adoecen de importantes deficiencias debidas á pendente, as propiedades do solo e as condicións climáticas. Como permiten captar recursos silvícolas e cinexéticos definíronse como terras de captación pero, mantívose o cualificativo de nulo ao enfocar a análise aos usos agrogandeiros en terreos agrícolas.







Imaxe 20: Mapa de usos potenciais da terra de Galicia.

|                   | Intensiva                    | Extensiva               | Nula / captación recursos |
|-------------------|------------------------------|-------------------------|---------------------------|
| Pendiente         | < 3-10%                      | < 10-35%                | > 35%                     |
| Pedregosidad      | < 10-25%                     | < 25%                   | > 25-50%                  |
| Profundidad       | > 100 / 50-100 cm            | > 50 cm                 | < 25 cm                   |
| Riesgo de erosión | sin riesgo / riesgo moderado | riesgo moderado / grave | riesgo grave              |
| Riesgo de heladas | < 3 – 7,5 meses              | < 3 – 9 meses           | 7,5 – > 9 meses           |
| Régimen hídrico   | ≥ 4<br>5 – 7                 | ≥ 4<br>5 - 8            | 1- 3<br>8 - 9             |

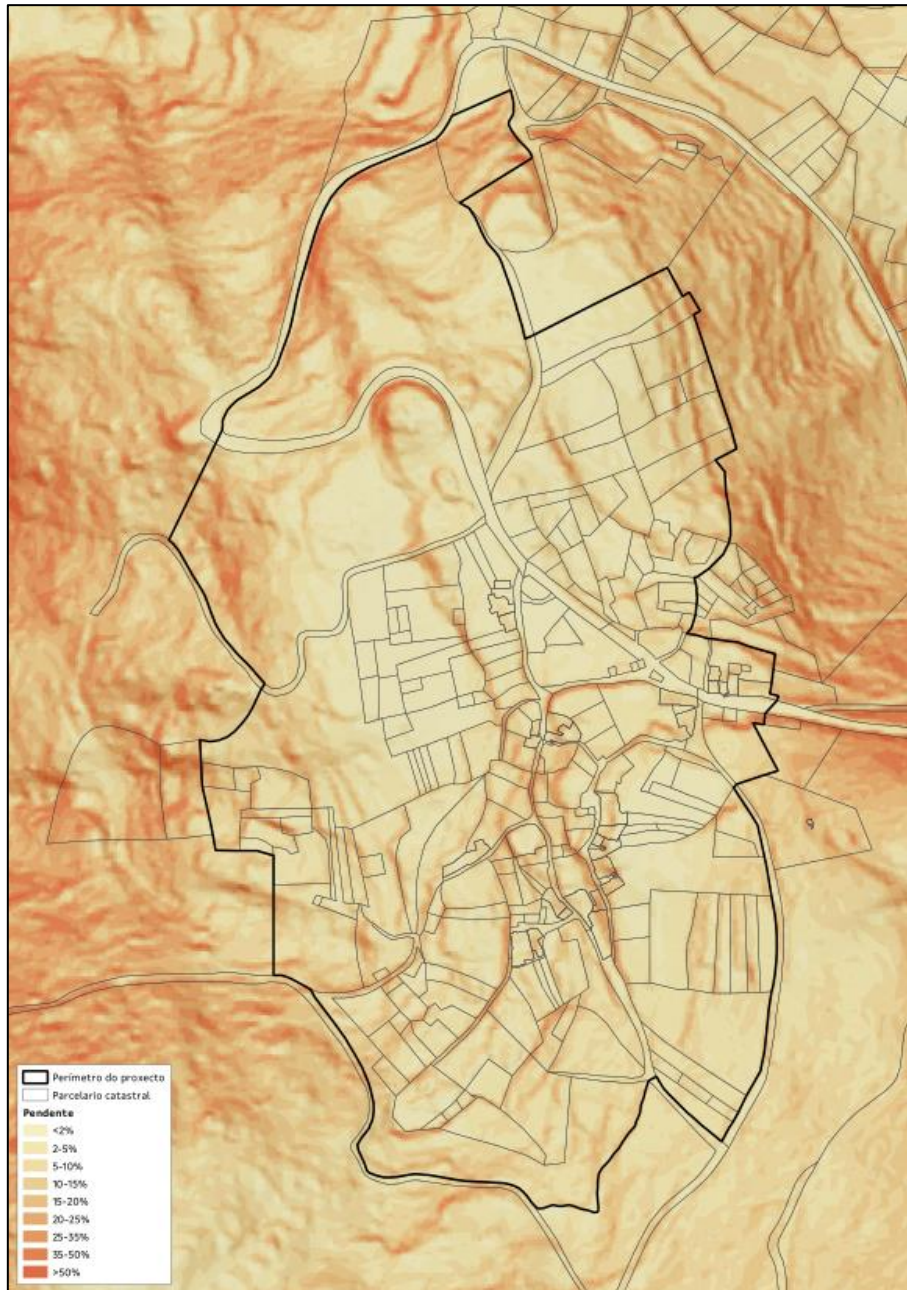
Táboa 14: Criterios de conversión do Mapa de Capacidade Produtiva dos Solos de Galicia á reclasificación en terras con tres usos potenciais de produción agrícola.





## 7.5. CARACTERIZACIÓN FÍSICA DOS TERREOS

Para poder establecer a orientación dos terreos deberase realizar unha análise das condicións físicas da zoon de actuación, analizando en detalle as pendentes, elevacións, orientacións e características físico-químicas dos solos da zona de actuación.



Imaxe 21: Distribución de pendentes na zona de actuación.

Realizando un estudo de pendentes, atopamos que en toda a área de actuación as pendentes son pouco variables sen destacar ningún intervalo en particular. Si vemos que as pendentes que máis atopamos varían dende o <2 ao 20% sendo a máis común entre 2 e 5% destacando sobre as demais.

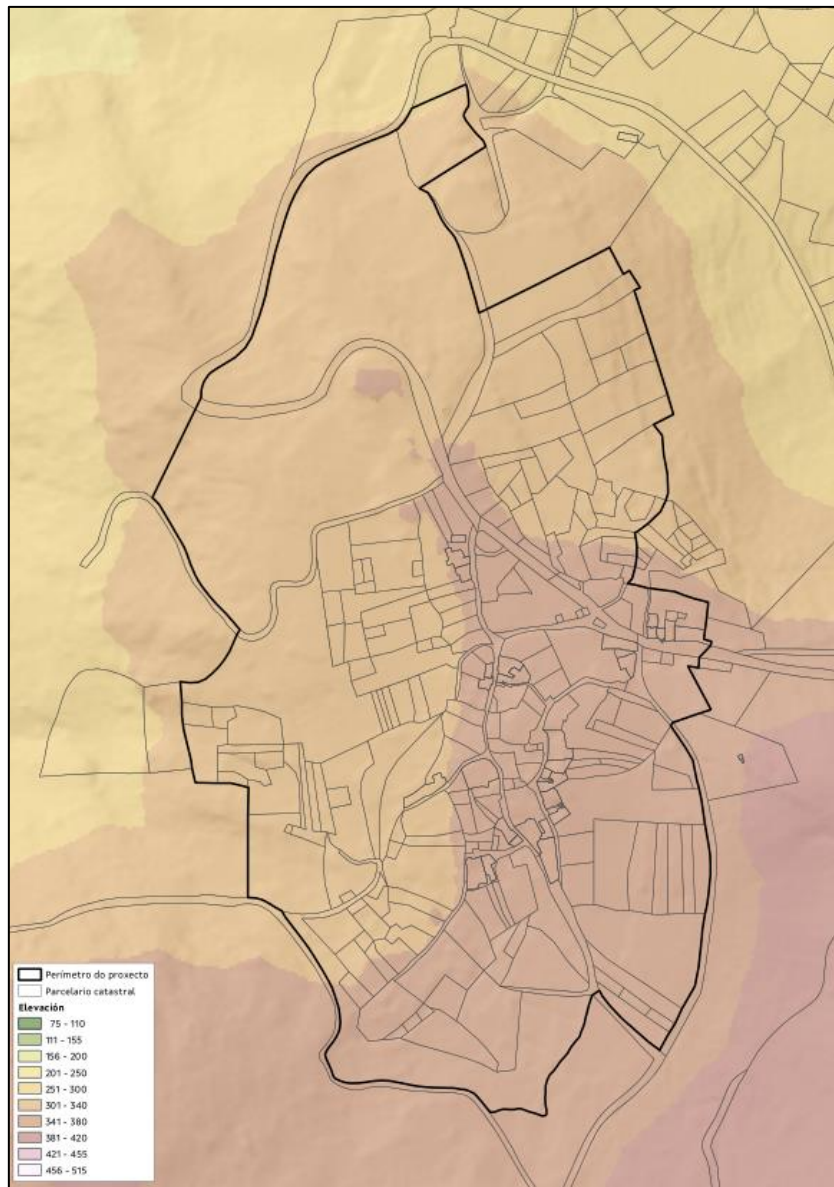




| Pendente | Superficie (m <sup>2</sup> ) | Porcentaxe (%) |
|----------|------------------------------|----------------|
| <2%      | 46766,176                    | 19,98          |
| 2-5%     | 74655,020                    | 31,90          |
| 5-10%    | 49868,042                    | 21,31          |
| 10-15%   | 29502,322                    | 12,61          |
| 15-20%   | 17118,143                    | 7,31           |
| 20-25%   | 9501,815                     | 4,06           |
| 25-35%   | 4536,931                     | 1,94           |
| 35-50%   | 1716,617                     | 0,73           |
| >50%     | 349,487                      | 0,15           |
|          | <b>234014,5</b>              | <b>100</b>     |

Táboa 15: Distribución de pendentes na zona de actuación.

A altitude media da zona de actuación sitúase entre os 301 - 380 metros, sendo as altitudes medias da zona as que se indican na seguinte imaxe:



Imaxe 22: Distribución de altitude na zona de actuación.



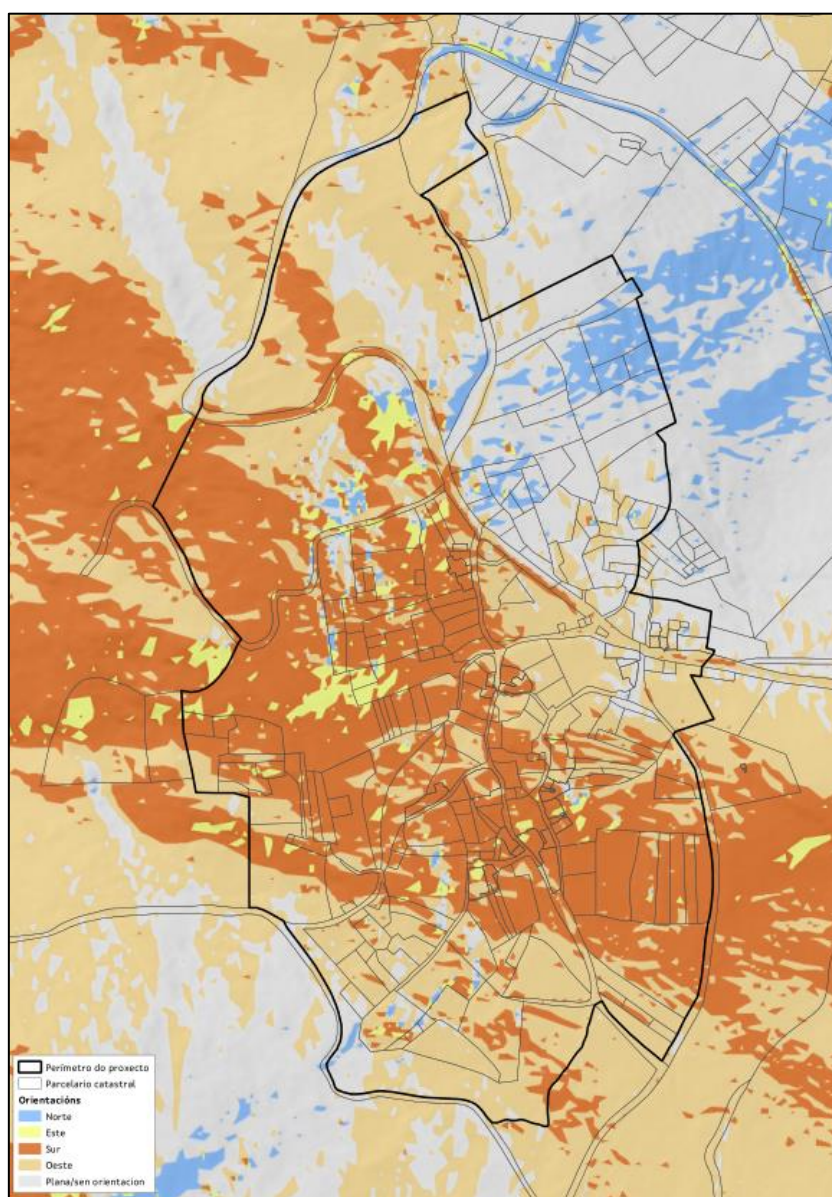




En canto ás orientacións, na zona de actuación predominan as orientacións sur e oeste, en máis do 70 % da superficie destacando a case ausencia de superficie orientada ao Norte.

| Orientación           | Superficie (m <sup>2</sup> ) | Porcentaxe (%) |
|-----------------------|------------------------------|----------------|
| Norte                 | 5843,611                     | 2,50           |
| Este                  | 11161,011                    | 4,77           |
| Sur                   | 85871,251                    | 36,69          |
| Oeste                 | 87376,542                    | 37,34          |
| Plana/sen orientación | 43762,144                    | 18,70          |
|                       | <b>234014,5</b>              | <b>100</b>     |

Táboa 16: Distribución de orientacións na zona de actuación.



Imaxe 23: Distribución de orientacións na zona de actuación.

Para complementar a análise, utilízase a ferramenta “Propiedades dos Solos de Galicia”, que integra as Ciencias do Solo, Matemáticas e Ciencias Xeo- Computacionais





mediante o desenvolvemento da disciplina coñecida como "Digital Soil Mapping" (McBratney, 2003), centrada na creación de modelos predictivos para a estimación espacial de propiedades do solo. É un conxunto de bases de datos xeoreferenciadas, en forma de mapas dixitais a alta resolución espacial, xeradas por medio de métodos de inferencia estatística a partir de observacións de campo, datos de laboratorio e parámetros ambientais auxiliares [*"Establecemento dun sistema experto de base tecnolóxica para a cuantificación de propiedades de solos en Galicia" (EM2012/060)*] - Proxecto financiado pola Xunta de Galicia dentro do Programa de Investigadores Emerxentes na convocatoria 2012 (Investigador Principal: Luis Rodríguez Lado; luis.lado@usc.es)].

Con esta ferramenta, establecéronse as características físicas e químicas do solo para cada parcela o % arxila, area e limo; % materia orgánica, pH,...

A modo de resume, os valores medios da zona inclúense na táboa seguinte:

| CARACTERÍSTICA             | VALOR               |
|----------------------------|---------------------|
| pH                         | 4,5 – 5,5           |
| Materia Orgánica (%)       | 6 - 11              |
| Carbono Orgánico (%)       | 3,5 – 6,5           |
| Densidade do solo (g.cm-3) | 0,8 – 1,1           |
| Porosidade (%)             | 61 - 68             |
| Textura                    | Franca/Francoareosa |
| Textura (HYPRES)           | Media               |
| Limo (%)                   | 42 - 50             |
| Arxila (%)                 | 14 - 18             |
| Area (%)                   | 42 - 63             |

Táboa 17: Resumo de valores medios para a caracterización de terreos na zona de actuación.

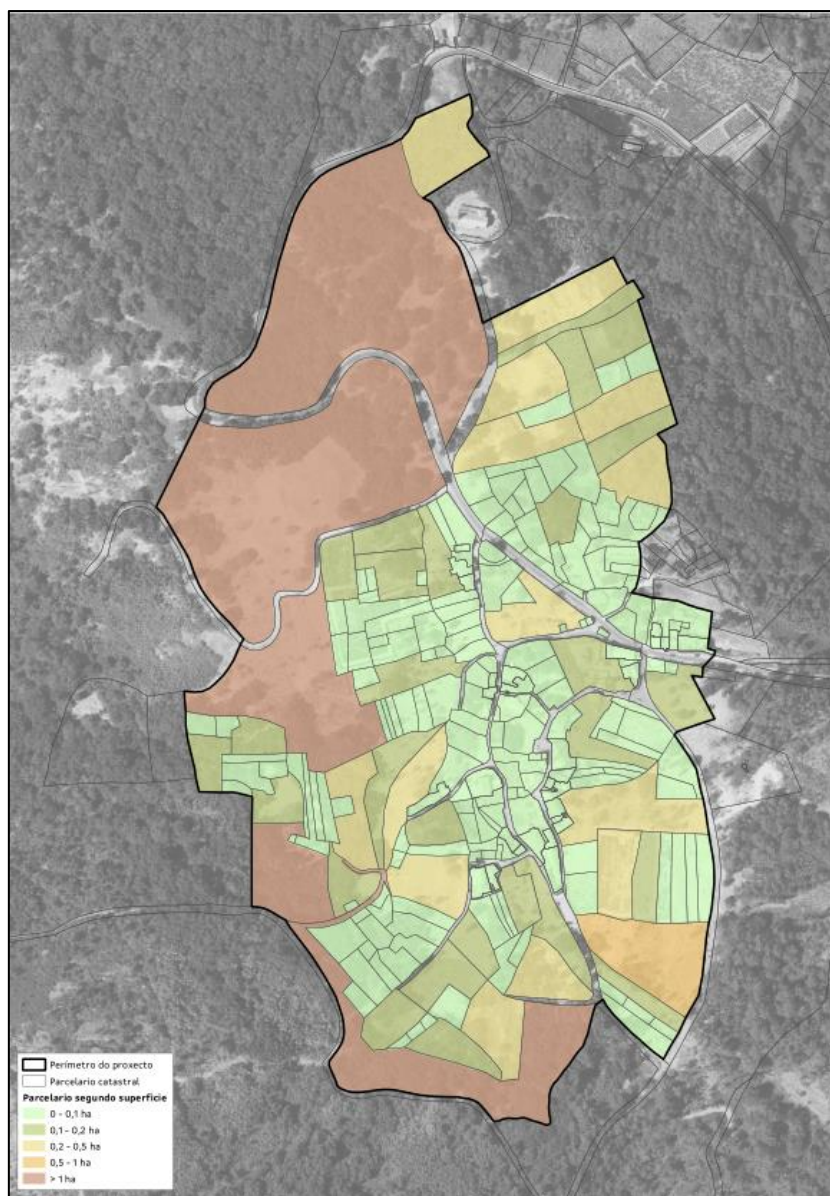




## 7.6. CARACTERIZACIÓN DA PROPIEDAD DOS TERREOS

As parcelas obxecto de actuación no proxecto de Aldea Modelo son un total de 153 predios, tendo en conta que no cómputo non se inclúen as parcelas localizadas en zona de núcleo rural.

A superficie total do perímetro da aldea modelo é de 23,4 Ha. A superficie media destas parcelas é de 900,5 m<sup>2</sup>, sendo o total da superficie de actuación 18,32 Ha.

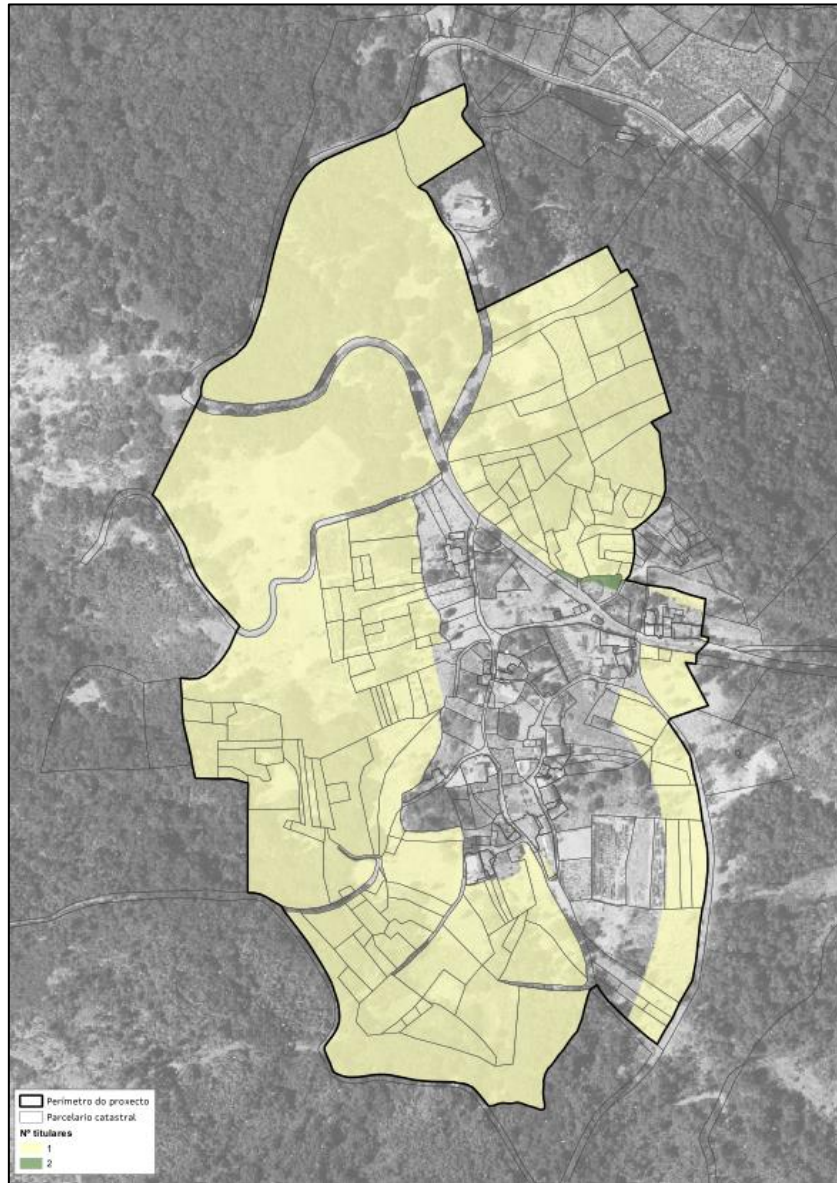


Imaxe 24: Distribución do tamaño das parcelas totais do perímetro do proxecto.

Analizando a superficie por parcela, a maior parte das propiedades teñen unha superficie inferior ós 1.000 m<sup>2</sup>.







Imaxe 25: Distribución do número de titulares por parcela na zona de actuación.

En relación á titularidade catastral das parcelas, a maior parte (99 %) teñen un único titular, cunha media de 3,18 parcelas/persoa e unha superficie media por titular de 6.469 m<sup>2</sup>.

No Anexo I detállase a relación das parcelas incluídas no perímetro, parcelas excluídas e as súas causas de exclusión, así como a relación das parcelas das que non foi posible localizar ás súas persoas titulares.

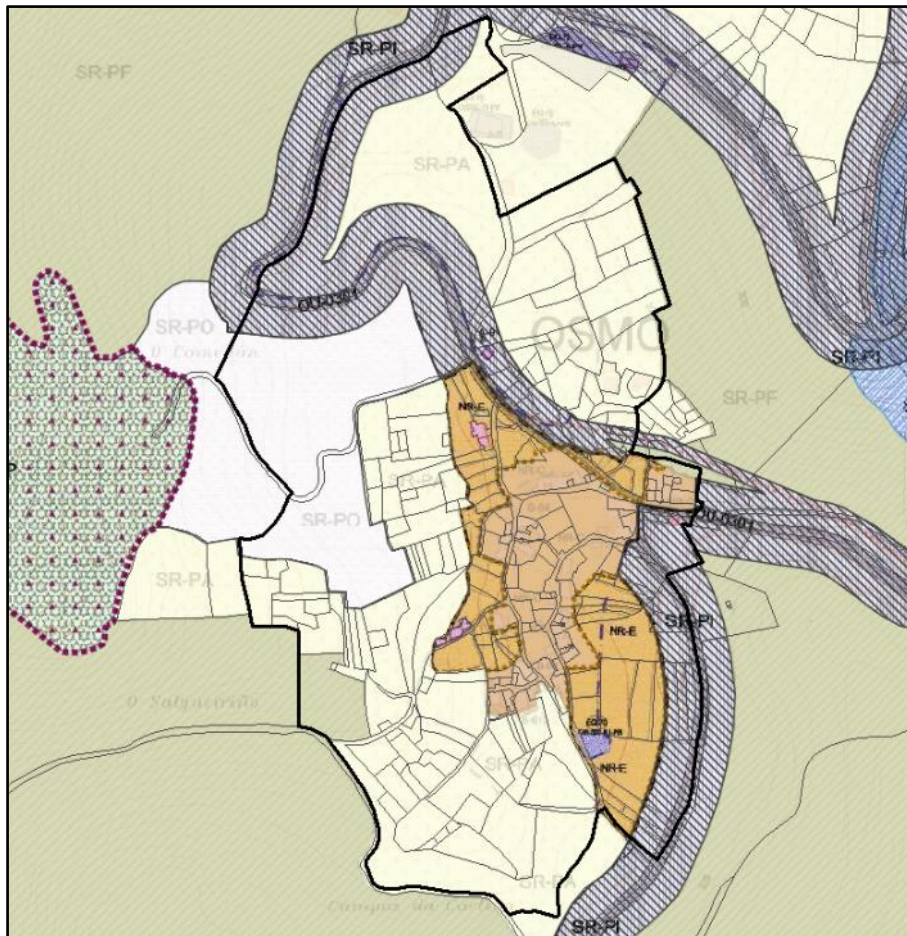
No referente o tipo de propiedade, dentro da zona de estudo non existe superficie pertencente a Montes Veciñais en Man Común (MVMC), segundo datos obtidos ata a data a titularidade dos predios corresponde a persoas físicas.





## 7.7. CLASIFICACIÓN URBANÍSTICA DOS TERREOS

Atendendo ó Plan Xeral de Ordenación Municipal (PXOM) do concello de Cenlle (Ourense), aprobado mediante a ORDE do 11 de abril de 2011; dentro dos terreos incluídos no perímetro proposto para aldea modelo de Osmo están clasificados en solo de núcleo rural, o cal queda excluído da zona de actuación e solo rústico clasificados en, solo rústico de protección agropecuaria, solo rústico de protección de infraestruturas e solo rústico de protección ordinaria.



Imaxe 26: Perímetro da AM Osmo sobre PXOM de Cenlle.

| CLASIFICACIÓN DO SOLO | CLASE DE SOLO                              | SIMBOLOXÍA | TRAMA                   |
|-----------------------|--|------------|-------------------------|
| NÚCLEO RURAL          | CONSOLIDADO                                | NR-C       | [Orange solid]          |
|                       | DE EXPANSIÓN                               | NR-E       | [Light orange solid]    |
| URBANIZABLE           | DELIMITADO                                 | SUB-D      | [Red dashed]            |
|                       | NON DELIMITADO                             | SUND       | [Yellow solid]          |
| RÚSTICO               | PROTECCIÓN ORDINARIA                       | SR-PO      | [Pink dashed]           |
|                       | PROTECCIÓN ESPECIAL: FORESTAL              | SR-PF      | [Green diagonal lines]  |
|                       | PROTECCIÓN ESPECIAL: AUGAS                 | SR-PAG     | [Blue diagonal lines]   |
|                       | PROTECCIÓN ESPECIAL: INFRAESTRUTURAS       | SR-PI      | [Blue horizontal lines] |
|                       | PROTECCIÓN ESPECIAL: AGROPECUARIA          | SR-PA      | [White with dots]       |
|                       | PROTECCIÓN ESPECIAL: INTERESE PAISAXÍSTICO | SR-PIP     | [Green cross-hatch]     |
|                       | PROTECCIÓN ESPECIAL: PATRIMONIO CULTURAL   | SR-PPC     | [Purple solid]          |
|                       | PROTECCIÓN ESPECIAL: ESPAZOS NATURAIS      | SR-PEN     | [Black wavy lines]      |

Imaxe 27: Lenda do PXOM de Cenlle.





Tendo en conta o establecido na *Lei 2/2016, de 10 de febreiro do solo de Galicia*:

- *Solo Rústico de Protección Agropecuaria* esta tipoloxía de solo está constituído polos terreos que foron obxecto de concentración parcelaria con resolución firme e os terreos de alta produtividade agropecuaria que sexan delimitados no catálogo oficial correspondente polo órgano que ostente a competencia sectorial en materia agrícola ou gandeira;
- *Solo Rústico de Protección Ordinaria*, constituído polos terreos que non resulten susceptibles de transformación urbanística pola perigosidade para a seguridade das persoas e os bens, motivada pola existencia de riscos de calquera índole. Aqueles terreos que o planeamento considere innecesarios ou inapropiados para a súa transformación urbanística.
- *Solo Rústico de Protección de Infraestruturas*, constituído polos terreos rústicos destinados ó emprazamento de infraestruturas e as súas zonas de afección, como comunicacións, instalacións para o abastecemento, saneamento e depuración de auga, xestión de residuos sólidos, as derivadas da política enerxética ou calquera outra que xustifique a necesidade de afectar unha parte do territorio.





## 7.8. DEFINICIÓN DE USOS

A definición de usos corresponde coa necesidade de establecer a evolución dos usos na zona de estudo, coñecendo isto, pódense coñecer datos fundamentais que apoiem á implantación dos usos óptimos do perímetro de aldea modelo.

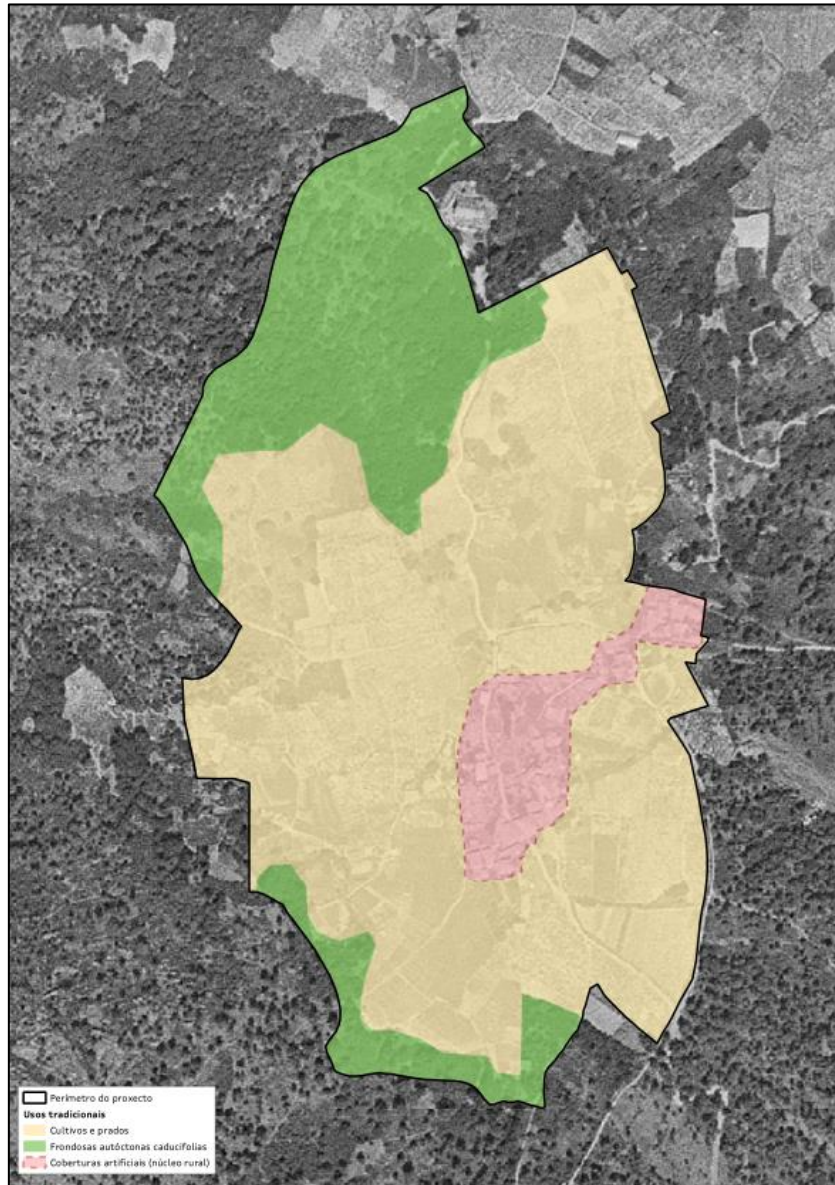
A partir de un estudo realizado na zona (análise de campo parcela a parcela e entrevistando a propietarios) en combinación con fotointerpretación do voo americano dos anos 1956 e 1957 chegáronse a establecer os usos históricos da zona de estudo resultando os usos definidos na seguinte imaxe.

Como usos do solo tradicionais atopamos:

- Cultivos e prados: terreos nos que se aplicaban labores necesarios para obter un aproveitamento agrícola. Esta categoría inclúe terras de cultivo intensivos, cultivos permanentes e terras con cultivos en distintas alternativas de rotación.
- Frondosas autóctonas caducifolias: formacións forestais compostas de árbores, incluíndo estados novos e rexenerados dos mesmos, predominan as especies frondosas que perden a folla ao comezo da estación máis desfavorable.
- Coberturas artificiais: engloba a núcleo rural tradicional que se exclúe da presente ordenación.







Imaxe 28: Usos históricos sobre voo americano 1956-57.

Empregando os datos resultado do traballo de campo realizado na zona do perímetro, establécense os usos actuais da zona chegando a obter unha visión xeral da evolución dos usos da zona.

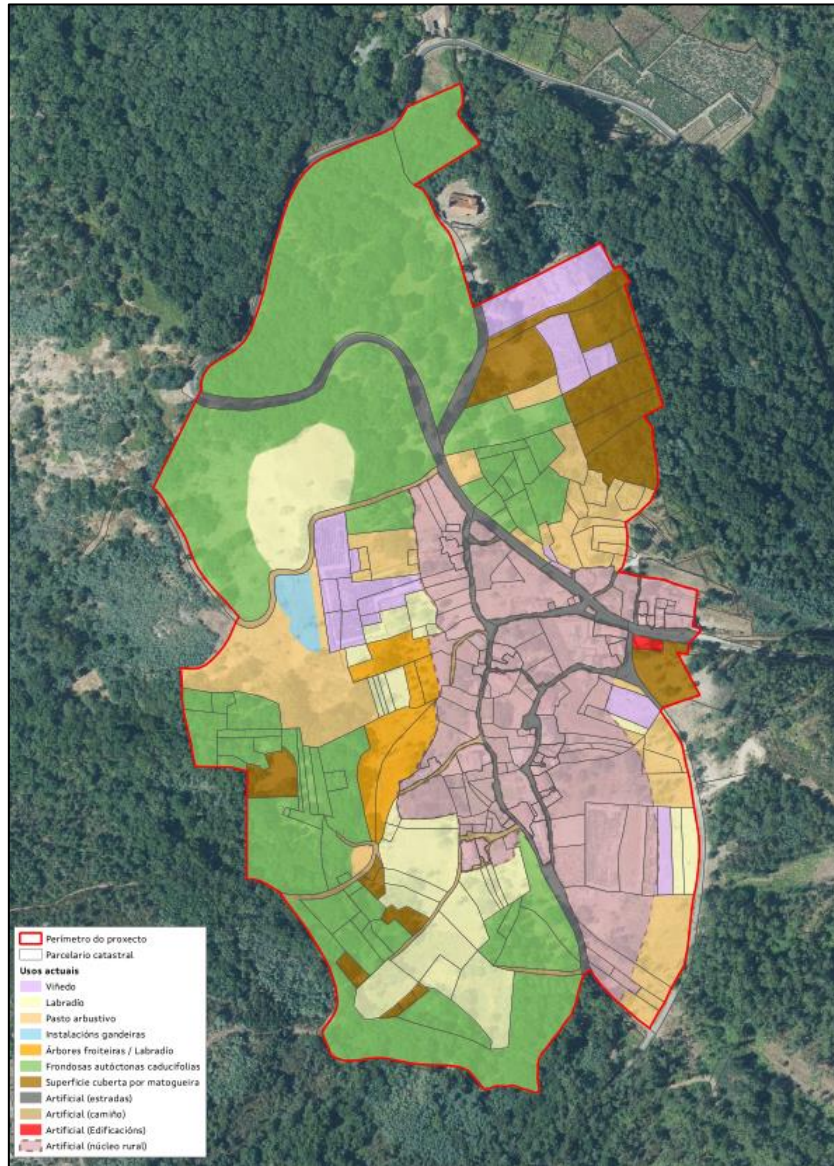
Como usos actuais establecidos mediante esta metodoloxía establécense:

| CULTIVO             | SUPERFICIE (ha) | PORCENTAXE (%) |
|---------------------|-----------------|----------------|
| Forestal            | 9,08            | 38,80          |
| Labradío            | 2,48            | 10,60          |
| Mato                | 1,64            | 7,01           |
| Pasto               | 2,39            | 10,22          |
| Viñedo              | 1,13            | 4,83           |
| Froiteiras/labradío | 0,61            | 2,60           |
| Outros              | 6,07            | 25,94          |
| <b>TOTAL</b>        | <b>23,40</b>    | <b>100,00</b>  |

Táboa 18: Distribución das superficies por tipo de cultivo.







Imaxe 29: Usos actuais sobre ortofoto de máxima actualidade.

## CONCLUSIÓN

Na análise dos usos históricos identificábase claramente a zona aproveitada para cultivos agrícolas e a zona con árbores caducifolias. Na actualidade, destaca o crecemento da superficie con especies forestais, que presentan carballos e especies invasoras de crecemento rápido (mimosas).

Aquela superficie que se atopaba empregada para cultivos agrícolas foi abandonada durante décadas, formando extensións de matogueira e arborado na maior parte da superficie de actuación.

No ano 2019, tras a aprobación da Aldea Modelo, estes usos cambiaron despois de varias actuacións para a posta en produción da aldea, retornando aos cultivos nas zonas máis achegadas ao núcleo rural e mantendo a matogueira baixo arborado con pastoreo en extensivo.





## 7.9. ANÁLISE HISTÓRICA

Para coñecer o uso tradicional dos terreos, realízase un estudo evolutivo do aproveitamento do medio rural mediante a análise das ortofotos existentes.

Para acreditar historicamente o aproveitamento dos terreos consultáronse as ortofotos históricas da fototeca dixital do Instituto Xeográfico Nacional, nestas imaxes constátase a existencia de actividade agraria e forestal en todo o perímetro definido como Aldea Modelo.

### 1. VOO AMERICANO (1956-57)



Imaxe 300: Imaxe histórica. Voo americano (1956-57).







## 2. ORTOFOTO ANO 2003

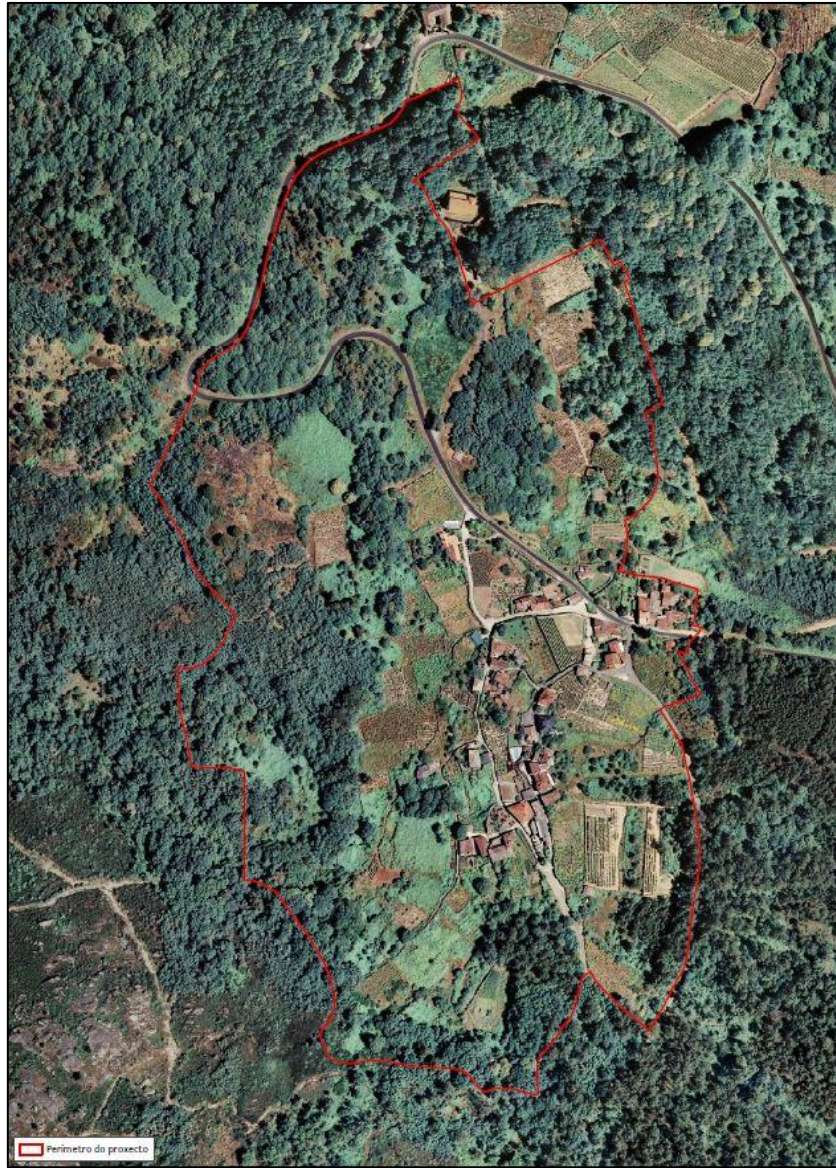


Imaxe 311: Imaxe histórica. PNOA 2003.





### 3. ORTOFOTO ANO 2006



Imaxe 322: Imaxe histórica. PNOA 2006.







#### 4. ORTOFOTO ANO 2009



Imaxe 33: Imaxe histórica. PNOA 2009.







## 5. ORTOFOTO ANO 2014



Imaxe 34: Imaxe histórica. PNOA 2014.





## 6. ORTOFOTO ANO 2017



Imaxe 35: Imaxe histórica. PNOA 2017.







## 7. ORTOFOTO ANO 2020



Imaxe 36: Imaxe histórica. PNOA 2020.





## 8. CONCLUSIÓN

Da revisión evolutiva das diferentes ortofotos, podemos concluír que na do ano 1956-57 identifícase claramente a zona aproveitada para cultivo agrícola. Nos últimos anos existe unha progresión no abandono do cultivo das terras, incrementándose a superficie de herbais e matogueiras. Tamén se aprecia o incremento de superficie arborada en todo o ámbito do perímetro determinado como Aldea Modelo.

Despois da aprobación da aldea no ano 2019, e da posterior preparación dos terreos para posta en produción, na ortofoto do 2020 pódense apreciar os predios despois da eliminación das especies invasoras arbóreas, así como as terras de cultivo que anteriormente estaban baixo pasto e mato.

Na actualidade, as zonas arboradas con frondosas caducifolias están en bo estado con control da matogueira e, os terreos agrícolas aumentaron en comparación cos últimos anos, podendo así, estender a superficie de cultivo na contorna da aldea.







## 7.10. CARACTERIZACIÓN VISUAL DA SITUACIÓN ACTUAL

Na visita previa á zona de actuación no ano 2019, revisouse o perímetro proposto, para analizar o estado dos terreos. Unha vez aprobada a aldea e feitas as actuacións de preparación do terreo e, no ano 2020 executado o proxecto de obra para a posta en produción, refléxanse as seguintes imaxes do antes e o despois:



Senda de acceso aos predios.



Zona baixo arborado con frondosas caducifolias.



Camión de acceso aos predios.







Pozos a protexer nos predios.



Senda de acceso aos predios.



Senda de acceso aos predios.



Camiño de acceso aos predios.



Camiño de acceso aos predios.







Pozos a protexer nos predios.



Estado dos predios máis afastados do núcleo rural.



Estado dos predios máis afastados do núcleo rural.



Zona baixo arborado e zona de cultivos agrícolas..







Zona baixo arborado mixto de piñeiro e frondosas caducifolias.



Zona de eliminación de acacia para posta en produción.



Camiño de acceso aos predios.



Estado dos predios máis cerca do núcleo rural.





## 8. CARACTERIZACIÓN PATRIMONIAL

A normativa de obrigado cumprimento que regula as actuacións son:

- *Lei 16/1985, de 25 de xuño, do Patrimonio Histórico Español.*
- *Decreto 199/97, que regula a actividade arqueolóxica na Comunidade Autónoma de Galicia.*
- *Lei 5/2016, do 4 de maio, do patrimonio cultural de Galicia.*
- *Lei 39/2015, do 1 de outubro, do procedemento administrativo común das Administracións Públicas.*
- *Decreto 93/2017, do 14 de setembro, polo que se regula a composición e funcionamento dos consellos territoriais de Patrimonio Cultural de Galicia, do Consello Asesor dos Camiños de Santiago e da Comisión Técnica de Arqueoloxía.*
- *Decreto 83/2018, do 26 de xullo, polo que se aproba o Plan Básico Autonómico de Galicia.*
- *Lei 2/2016, do 10 de febreiro, do solo de Galicia.*
- *As demais normas de aplicación, nomeadamente a lexislación vixente sobre o réxime do solo, a ordenación do territorio e o planeamento urbanístico, en relación coa protección e conservación do patrimonio cultural.*

Unha vez consultados o rexistro arqueolóxico da Dirección Xeral do Patrimonio Cultural, o catálogo de elementos protexidos do PXOM do concello de Cenlle e o Plan Básico Autonómico, no perímetro da Aldea Modelo de Osmo prevese a realización de traballos nalgunhas parcelas incluídas nos contornos tanto de xacementos censados-catalogados e de elementos catalogados do Patrimonio Cultural.

As áreas de protección que se teñen en conta son as que marca o PXOM do Concello de Cenlle, non as xenéricas do PBA.

Os contornos que afectan ás parcelas que se atopan dentro do perímetro de actuación da Aldea Modelo de Osmo, son os seguintes:

- Igrexa San Miguel de Osmo (código PXOM A.8)
- Cruceiro de Osmo e galpón (código PXOM A.9).
- Capela Virxe do Socorro (Osmo) (código PXOM A.10).
- Casa de Souto (código PXOM B.14).
- Cabaceiro entre viñas. Osmo (código PXOM B.61).
- Cabaceiro na rúa Alta. Osmo (código PXOM B.62).
- Conxunto etnográfico de Osmo (código PXOM B.64).
- Casa grande de Osmo (código PXOM B.67).

Segundo o disposto no artigo 39.1 da Lei 5/2016, "As intervencións que se pretendan realizar en bens de interese cultural ou catalogados, así como, de ser o caso, no seu contorno de protección ou na súa zona de amortecemento, terán que ser autorizados pola consellería competente en materia de patrimonio cultural, coas excepcións que se establece esta lei".

Os elementos incluídos no inventario municipal que afectan ao perímetro de actuación son:

### **1. IGREXA SAN MIGUEL DE OSMO (código PXOM A.8).**

Templo dunha nave de planta rectangular en sillería.







Porta principal en arco de medio punto con grandes dovelas de casetós. Columnas de flanqueo sobre pedestais renacentistas e execución barroca.

Canecillos románicos en muro sur.

Espadaña simple de arcos xemelgos rematada por arco de medio punto, pináculos e bolas.

Entorno: conxunto illado, entorno natural. Antigo camiño ó pé. Cruceiro nas proximidades.

Elementos discordantes: palco e construcións auxiliares de gran impacto visual.

Código no Catálogo do PXOM de Cenlle: código A-8.

Grado de protección: Integral.

Código no Catálogo da Xunta: PBA 34809.

Categoría do Ben: Inventariado (Inventario de Bens Patrimoniais da Xunta Catalogado (Catálogo da Xunta e dos PXOM) Elemento Catalogado do Patrimonio Cultural.

## **2. CRUCEIRO DE OSMO E GALPÓN NO CAMIÑO Á IGREXA (código PXOM A.9).**

Cruceiro asentado en plataforma de sillería (grada). Pequeno pedestal con varal cadrado que sostén cruz con imaxe de crucificado e dolorosa directamente sobre a columna, sen capitel.

Entorno: espacio natural, pouco degradado.

Galpón de cachote de xisto asociado.

Código no Catálogo do PXOM de Cenlle: código A-9.

Grado de protección: Integral.

Código no Catálogo da Xunta: PBA 34820.

Categoría do Ben: Inventariado (Inventario de Bens Patrimoniais da Xunta Catalogado (Catálogo da Xunta e dos PXOM) Elemento Catalogado do Patrimonio Cultural.

## **3. CAPELA DA VIRXE DO SOCORRO (código PXOM A.10)**

Construción de planta rectangular. Muros de sillería cintada rematados por cornisa simple. Cuberta a tres augas de tella. Fachada principal con acceso arquitrabado imitando un arco rebaxada pequeno oculto e espadana-campanario con cruz de remate e pináculos.

Entorno: espacio natural e cultivos. Outro elemento de interese nas proximidades.

Código no Catálogo do PXOM de Cenlle: código A-10.

Grado de protección: Integral.

Código no Catálogo da Xunta: PBA 34813.

Categoría do Ben: Inventariado (Inventario de Bens Patrimoniais da Xunta Catalogado (Catálogo da Xunta e dos PXOM) Elemento Catalogado do Patrimonio Cultural.

## **4. CASA DE SOUTO (código PXOM B.14)**

Construción con forma de "L" con patio pechado por muro. Presenta partes en ruínas (torre) en outras en reconstrución. Ten escudo sobre ventá enreixada e curioso pombal empotrado.

Adicións de materiais modernos realizadas sen criterio estético que non se integran no conxunto.

Entorno próximo: terras de labor (viñedo e arborado), capela e camiño antigo.

Entorno pouco alterado.

Código no Catálogo do PXOM de Cenlle: código B-14.

Grado de protección: Estrutural.

Código no Catálogo da Xunta: PBA 34806.

Categoría do Ben: Inventariado (Inventario de Bens Patrimoniais da Xunta Catalogado (Catálogo da Xunta e dos PXOM) Elemento Catalogado do Patrimonio Cultural.







### **5. CABACEIRO ENTRE VIÑAS (código PXOM B.61)**

Cabaceiro de tipo tradicional.

Pranta: rectangular sobre piares de pedra e tornarratos.

Planta/estrutura: madeira de carballo / pedra de grao.

Panos: madeira.

Pés: pedra.

Contorno: núcleo tradicional, terras de labor.

Código no Catálogo do PXOM de Cenlle: código B-61.

Grado de protección: Integral.

Código no Catálogo da Xunta: PBA 34811.

Categoría do Ben: Inventariado (Inventario de Bens Patrimoniais da Xunta Catalogado (Catálogo da Xunta e dos PXOM) Elemento Catalogado do Patrimonio Cultural.

### **6. CABACEIRO NA RÚA ALTA DE OSMO (código PXOM B.62)**

Cabaceiro de tipo tradicional.

Pranta: rectangular sobre piares de pedra e tornarratos.

Planta/estrutura: madeira de carballo / pedra de grao.

Panos: madeira.

Pés: pedra.

Contorno: núcleo tradicional, terras de labor.

Código no Catálogo do PXOM de Cenlle: código B-62.

Grado de protección: Integral.

Código no Catálogo da Xunta: PBA 34812.

Categoría do Ben: Inventariado (Inventario de Bens Patrimoniais da Xunta Catalogado (Catálogo da Xunta e dos PXOM) Elemento Catalogado do Patrimonio Cultural.

### **7. CONXUNTO TRADICIONAL DE OSMO (código PXOM B.64)**

Conxunto de edificacións sobre rueiro antigo.

Construcións de dous niveis algunhas con patio e muralla, rueiro tradicional.

Construcións auxiliares e hórreos.

Edificacións de mampostería de pedra de grao con diversas solucións arquitectónicas.

Terras de cultivo delimitadas por pequenos muros de mampostería.

Código no Catálogo do PXOM de Cenlle: código B-64.

Grado de protección: Ambiental.

Código no Catálogo da Xunta: PBA 34823.

Categoría do Ben: Inventariado (Inventario de Bens Patrimoniais da Xunta Catalogado (Catálogo da Xunta e dos PXOM) Elemento Catalogado do Patrimonio Cultural.

### **8. CASA GRANDE DE OSMO (código PXOM B.67)**

Casa vivenda feita en pedra de grao empregando diversas técnicas. Ten pranta cadrada de patio adosado.

Cuberta de tella plana a catro augas.

Código no Catálogo do PXOM de Cenlle: código B-67.

Grado de protección: Tipolóxica.

Código no Catálogo da Xunta: PBA 34817.

Categoría do Ben: Inventariado (Inventario de Bens Patrimoniais da Xunta Catalogado (Catálogo da Xunta e dos PXOM) Elemento Catalogado do Patrimonio Cultural.





Cabaceiro na rúa alta de Osmo



Casa grande de Osmo



Cabaceiro entre viñas



Pozos a protexer



Igrexa de San Miguel de Osmo



Casa grande de Osmo





## 9. CARACTERIZACIÓN PROTECCIÓN HIDROGRÁFICA

En materia de Augas a normativa de aplicación será o *Real Decreto legislativo 1/2001, do 20 de xullo, polo que se aproba o texto refundido da Lei de Augas; Lei 1/2006, do 23 de xuño, de Augas; Regulamento do Dominio Público Hidráulico (Real Decreto 849/1986, do 11 de abril); e Real Decreto 1/2016, do 8 de xaneiro, polo que se aproba a revisión dos Plans Hidrolóxicos das demarcacións hidrográficas do Cantábrico Occidental, Guadalquivir, Ceuta, Melilla, Segura e Júcar e da parte española das demarcacións hidrográficas do Cantábrico Oriental, Miño-Sil, Douro, Tajo, Guadiana e Ebro.*

Na zona delimitada polo perímetro da Aldea Modelo de Osmo, existen numerosos pozos e minas tradicionais de rega identificados en fases previas. Para levar a cabo actuacións na contorna destes elementos, é necesaria a tramitación coa Confederación Hidrográfica do Miño-Sil, para a súa legalización (de ser o caso), realizando a tramitación necesaria de notificación e autorización oportuna en cada caso.





## 10. CARACTERIZACIÓN INFRAESTRUCTURAS

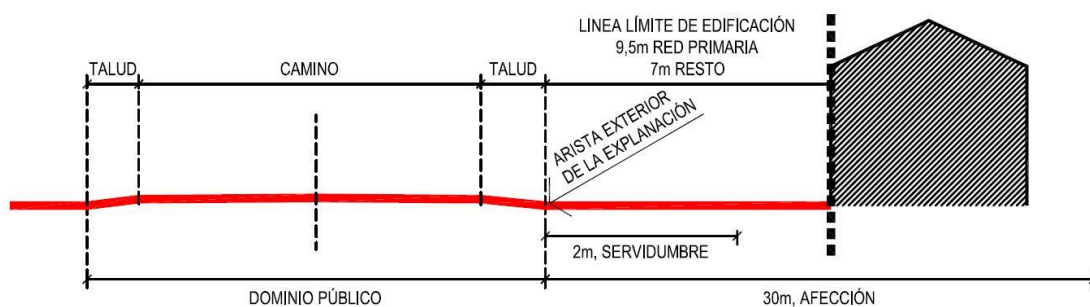
En materia de estradas, a normativa de aplicación será o establecido na *Lei 8/2013, de 28 de xuño, de estradas de Galicia e no Decreto 66/2016, de 26 de maio, polo que se aproba o Regulamento xeral de estradas de Galicia.*

Neste regulamento xeral establece, para o caso das estradas convencionais como a que afecta ao proxecto, que nas marxes das estradas e en toda a súa extensión lonxitudinal, unhas faixas de dominio público e faixas de protección, a súa extensión establécese:

- A zona de dominio público é a distancia medida dende a arista exterior da explanación correspondente á calzada medida perpendicular a esta. Esta distancia establécese en dez metros no caso de estradas convencionais.
- A zona de afección é aquela que, medida do mesmo xeito que a anterior, ocupa trinta metros no caso de estradas convencionais.

Para a afección a outras infraestruturas de transportes, a normativa de aplicación será:

- Lei 16/1987, de 30 de julio, de ordenación de los transportes terrestres.*
- Real Decreto 1211/1990, de 28 de septiembre, por el que se aprueba el Reglamento de Ordenación de los Transportes Terrestres.*



Imaxe 37: Zonas de afección infraestruturas.

As actuacións a realizar en zonas de afección de infraestruturas requiren as autorizacións necesarias por parte do organismo titular da estrada.







## 11. ORDENACIÓN PRODUTIVA DOS TERREOS

A análise dos predios da zona de actuación, mediante o estudo realizado parcela a parcela, completándoo coas características climáticas, hidrolóxicas, edafolóxicas, de produción e limitacións; permitiu condicionar unha posta en produción dos terreos, así como o estudo individual da ordenación produtiva de cada parcela.

Esta análise permite obter unha caracterización xeral da zona de estudo, tanto a nivel global para o conxunto do perímetro da aldea como a nivel de parcela, chegando a propoñer unha clasificación na que se establece unha zonificación óptima para o cultivo dunha especie principal e outra secundaria.

Neste punto preténdese determinar aqueles cultivos ou aproveitamentos para os que existe unha maior aptitude, xustificando a decisión tecnicamente, dende o punto de vista económico, técnico, social e ambiental, na totalidade ou parte do perímetro, tanto un uso ou actividade principal como secundaria.

Tendo todo isto en conta, dende a Agader executouse o **proxecto de actuacións para a posta en valor de terreos na Aldea Modelo de Osmo (Cenlle)**, a través do cal se emprazaron varias instalacións de manexo e alimentación gandeiras para a posta en produción de gando porcino en extensivo e ecolóxico, así como varias actuacións de acondicionamento dos predios para o seu posterior cultivo.

As parcelas desta aldea incluídas no anterior proxecto, foron arrendadas e postas en produción dende setembro de 2020 ata decembro de 2021.





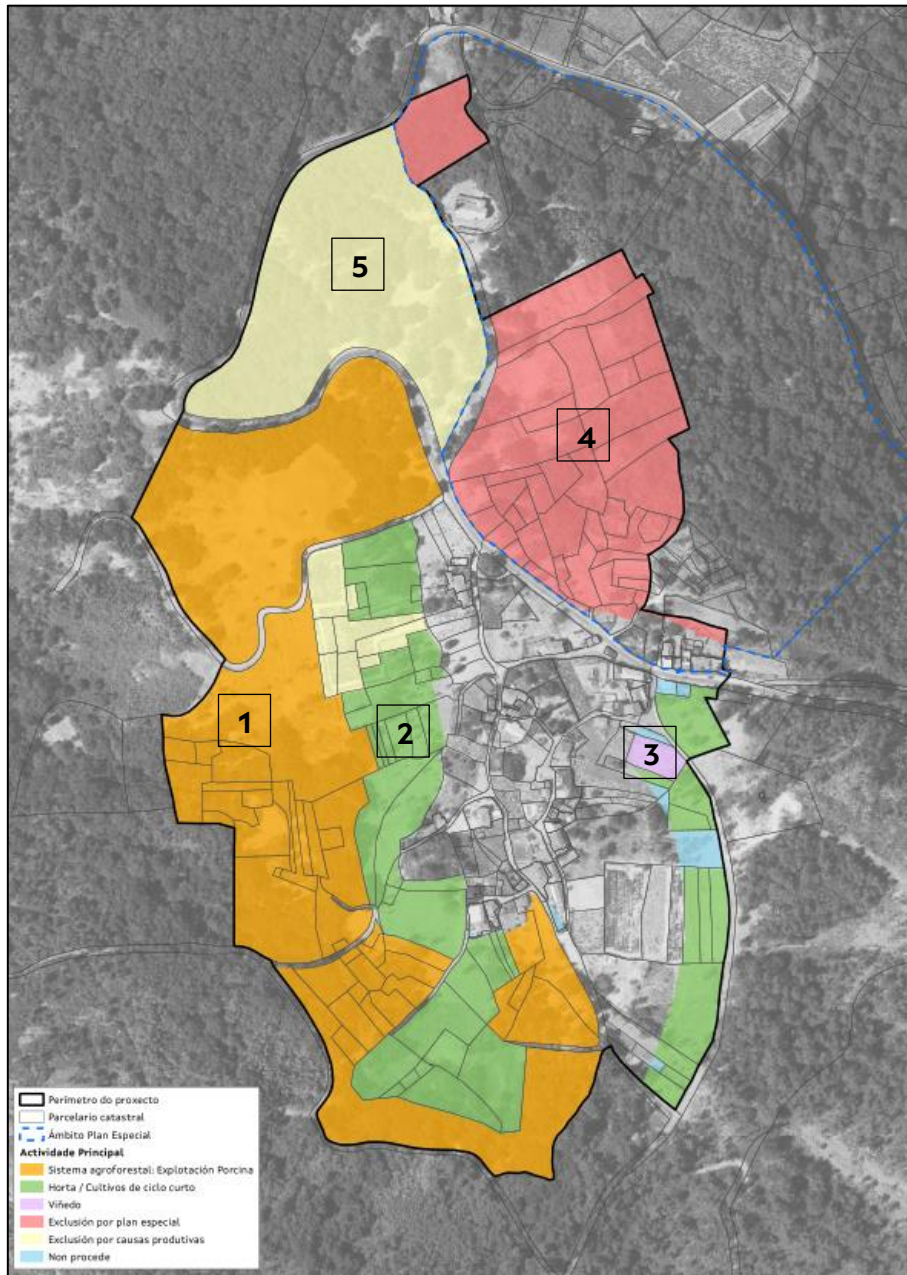
## 11.1. CARACTERIZACIÓN DOS TIPOS DE CULTIVO ANALIZADOS

Para analizar o uso para a posta en produción agrogandeira e forestal dos terreos, mediante o establecemento de actividades gandeiras ou cultivos agrarios e forestais para obtención de froito, establécese a actividade principal e secundaria. Para isto, aparte da experiencia previa na produción dos terreos, constrúese un sistema de información xeográfica (SIX) no que se verteron todos os datos recompilados que se mencionaron nos apartados anteriores (datos bibliográficos, de gabinete e obtidos en campo), no cal a partir de diferentes técnicas de análise acadouse un cultivo ou actividade principal e secundaria para cada unha das parcelas da aldea.

Debido ás condicións identificadas na zona afectada polo proxecto de Aldea Modelo de Osmo (Cenlle), e tendo en conta a actividade recente e produtividade dos predios, establécese unha zonificación dos terreos para definir a **ACTIVIDADE PRINCIPAL**:

- **ZONA 1:** Na zona oeste da Aldea Modelo, propónse o **Sistema agroforestal: explotación porcina**, ao existir amplas superficies poboadas con especies de frondosas autóctonas caducifolias a protexer, que facilitan o aproveitamento silvopastoral dos terreos. Ademais, esta zona está provista de instalacións de manexo e alimentación gandeiras para porco (ver anexo III).
- **ZONA 2:** Zona central e este da aldea, zona máis próxima ao núcleo rural, tradicionalmente zona de hortas, polo que se propón a coexistencia de **Horta e Cultivos de ciclo curto**.
- **ZONA 3:** Parcela única con cultivos de vide na actualidade. Propónse o aproveitamento de **Viñedo** para seguir coa actividade do predio.
- **ZONA 4:** Zona norte e nordeste da aldea, debido ao plan especial que se está a executar na aldea, as parcelas incluídas nesta zona quedan excluídas de ordenación.
- **ZONA 5:** Zona norte e centro da aldea, debido á produtividade actual dos terreos e ao uso existente deles, quedan excluídos desta ordenación.





Imaxe 38: Actividade principal proposta.

Terán prioridade aquelas explotacións que inclúan unha produción integrada e/ou en ecolóxico.

Será prioritario nalgunha zona a coexistencia de gando en extensivo e a produción de cultivos para o propio abastecemento da explotación, para garantir a sustentabilidade e multifuncionalidade do aproveitamento.

Dentro das zonas analizadas existen zonas con importante potencial apícola, debido á existencia de vexetación que potencia este aproveitamento, esta actividade terase en conta como complementaria en todo o perímetro da aldea (a localización deberá estar supeditada á normativa existente que regula a actividade).





Ao tratarse dunha área con masas consolidadas de frondosas autóctonas, e dende o punto proteccionista do proxecto, deberase adecuar a carga gandeira e o plan de manexo da explotación de xeito que non afecte ás masas arbóreas existentes. Como norma xeral a carga gandeira deberá ser inferior a 2<sup>1</sup> UGM<sup>2</sup>/ha. No caso de explotacións de porcino recoméndase non superar os 15<sup>3</sup> porcos por hectárea e establecer varios recintos de manexo que permitan a rotación dos animais de tal xeito que posibilite un período de rexeneración mínimo de 45 días.

Os cultivos de ciclo curto correspóndense con cultivos con ciclos de crecemento menores a un ano: cultivos de horta (pemento, leituga, tomate,...), millo, pataca,... son cultivos que comprenden un gran número de especies botánicas con esixencias de solo e clima moi variables.

Para o establecemento dos cultivos óptimos a desenvolver na zona, realízase unha análise dos cultivos agrarios e forestais para obtención de froito, a prior, máis aptos tendo en conta as condicións agronómicas da zona de actuación. Os cultivos analizados son os seguintes:

|                   | SEMENTEIRA/<br>PLANTACIÓN | PROFUNDIDADE | RANGO<br>TEMPERATURA | RESISTENCIA<br>XEADAS | PRECIPITACIONES   | SOLO                       | PH    | M.O.     | SALINIDADE |
|-------------------|---------------------------|--------------|----------------------|-----------------------|-------------------|----------------------------|-------|----------|------------|
| CULTIVO HORTÍCOLA | VARIABLE                  | 20-40 cm     | 5-28 °C              | BAIXA                 | 400-900 mm        | ARXILOSO - FRANCO          | 6-7,5 | ALTA     | BAIXA      |
| CEBOLA            | OUTONO                    | 20-40 cm     | 13-18°C              | SI                    | 400-900 mm        | SILÍCEO - ARXILOSO         | 6-6,9 | ALTA     | BAIXA      |
| PATACA            | FEBREIRO/<br>MAIO         | 80cm         | 13-18°C              | BAIXA                 | <400 mm           | SOLTOS - AREOSOS           | 5,5-7 | ALTA     | ALTA       |
| XIRASOL           | FEBREIRO/<br>MAIO         | 60cm         | 13° a 30°C           | SI                    | <400 mm           | ARXILO AREOSOS             | 7     | ALTA     | ALTA       |
| TRIGO             | OUTONO                    | 80cm         | 3°-32°C              | MEDIA                 | <400 mm           | ARXILO AREOSOS             | 7     | MEDIA    | MEDIA      |
| CEBADA            | XANEIRO/<br>MARZO         | 50cm         | -10° a 20°C          | MEDIA                 | Resistente a seca | FRANCOAREOSOS              | VAR.  | ALTA     | ALTA       |
| CENTEO            | OUTONO                    | 50cm         | 5° a 32°C            | ALTA                  | Resistente a seca | AREOSOS CALIZOS PEDREGOSOS | <7    | BAIXA    | MEDIA      |
| VIDE              | INVERNO/<br>PRIMAVERA     | ALTA         | -20° a 38°C          | BAIXA                 | 250-450 mm        | VARIABLE                   | 7-9   | MEDIA    | MEDIA      |
| FROITEIRAS        | OUTONO                    | ALTA         | 5-18°C               | VARIABLE              | VARIABLE          | VARIABLE                   | 6-7   | VARIABLE | BAIXA      |
| OLIVEIRA          | OUTONO                    | > 60 cm      | -12° a 40°C          | ALTA                  | 250-450 mm        | FRANCOAREOSOS              | 7-9   | BAIXA    | ALTA       |
| CASTIÑEIRO        | NOVEMBRO/<br>FEBREIRO     | 40-60 cm     | -20° a 38°C          | MEDIA                 | 400-900 mm        | FRANCO                     | 5,7-6 | 3-5 %    | BAIXA      |

Táboa 19: Clasificación cultivos.

\* Para o cultivo de oliveira a profundidade de solo efectiva debe ser de polo menos 60 cm, non se debe encharcar a leira no inverno, aínda que sexa por un curto período de tempo nin debe ter veas de auga que a atravesen ou acuíferos ou mananciais a pouca profundidade respecto da superficie. Ten que estar asollada sen masas forestais grandes nos lindes no caso de que sexan leiras de menos de 1 ha.







<sup>1</sup> Tómanse como referencia os valores de produción ecolóxica. Ver anexo IV do *REGULAMENTO (CE) Nº 889/2008 DA COMISIÓN de 5 de setembro de 2008, Polo que se establecen disposicións de aplicación do Regulamento (CE) no 834/2007 do Consello sobre produción e etiquetado dos produtos ecolóxicos, con respecto á produción ecolóxica, o seu etiquetado e o seu control.*

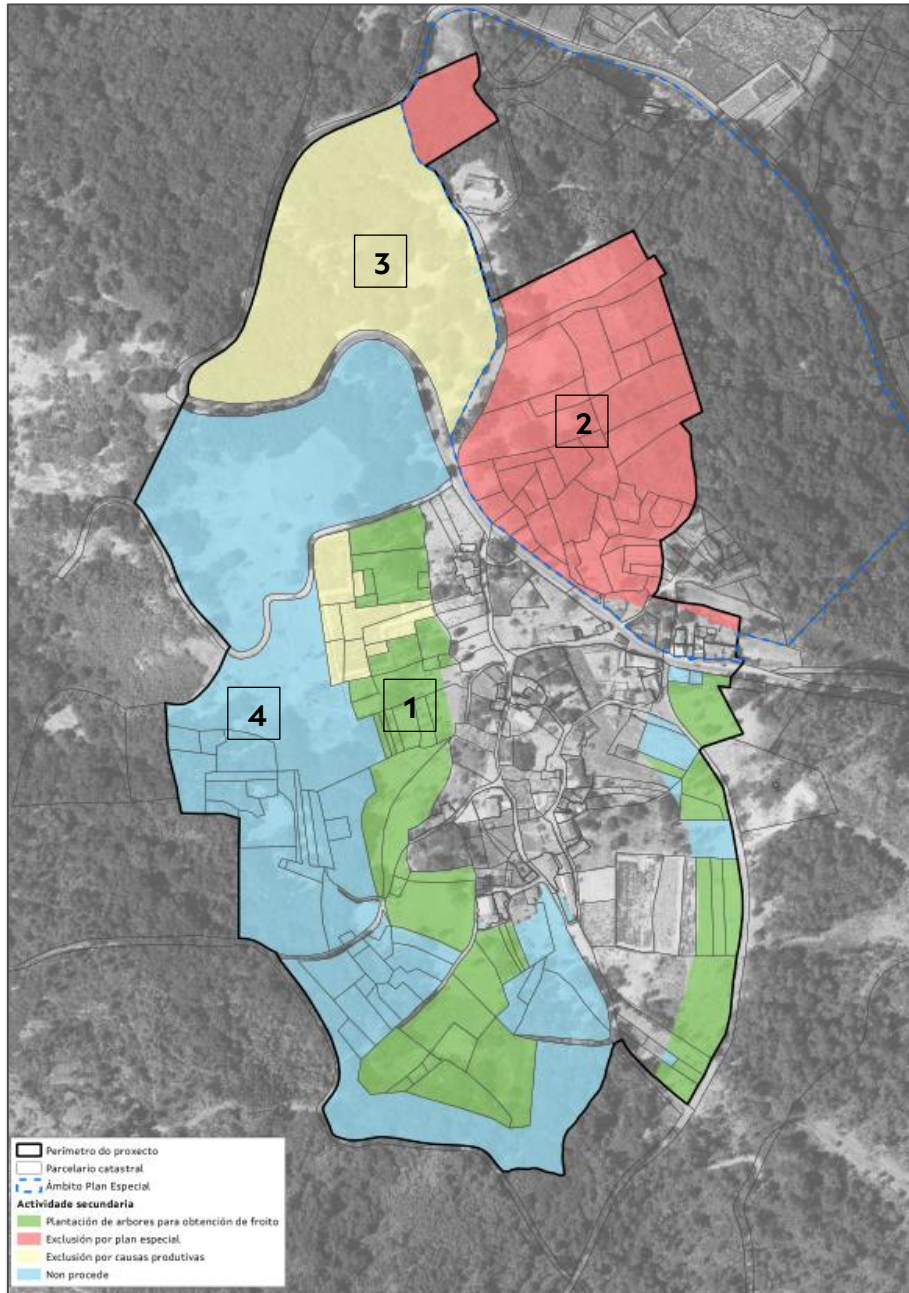
<sup>2</sup> UGM = Unidade de Gando Maior. Ver conversión das diferentes categorías no anexo II do Regulamento (UE) nº 808/2014 da Comisión, do 17 de xullo de 2014.

<sup>3</sup> *Real Decreto 1221/2009, de 17 de xullo, por el que se establecen normas básicas de ordenación de las explotaciones de ganado porcino extensivo y por el que se modifica el Real Decreto 1547/2004, de 25 de junio, por el que se establecen las normas de ordenación de las explotaciones cunícolas.*

Tendo en conta o anterior, para o establecemento de **ACTIVIDADE SECUNDARIA**, conclúese que os terreos analizados presentan, en xeral, os seguintes aproveitamentos:

- **ZONA 1:** Zona central e este da aldea. Como actividade secundaria compatible propónse a Plantación de árbores para obtención de froito debido á presenza de algún pé arbóreo na zona. Nesta zona sería compatible a implantación de castiñeiros para a obtención de froito e/ou plantación de árbores froiteiras.
- **ZONA 2:** Zona norte e nordeste da aldea, debido ao plan especial que se está a executar na aldea, as parcelas incluídas nesta zona quedan excluídas de ordenación.
- **ZONA 3:** Zona norte e centro da aldea, debido á produtividade actual dos terreos e ao uso existente deles, quedan excluídos desta ordenación.
- **ZONA 4:** Zona oeste da aldea, debido ás instalacións de manexo e alimentación gandeiras existentes nesta zona e/ou a outro tipo de construcións/edificacións, non procede ningún outro tipo de actividade que non sexa a principal.





Imaxe 39: Actividade secundaria proposta.





## 12. SISTEMA DE XESTIÓN DE TERRAS

Como xa se adiantou nos antecedentes deste documento, o sistema de xestión das terras que forman parte do proxecto de aldea modelo será a incorporación ao Banco de Terras e o seu posterior arrendamento, proceso polo cal, xa pasaron a maior parte das parcelas incluídas e dispoñibles nesta guía.

Os procedementos de incorporación e arrendamento de predios a través do Banco de Terras están regulados *na Lei 11/2021 de recuperación da terra agraria de Galicia* e nos acordos do Consello de Dirección da Agader. Toda a normativa de aplicación pode consultarse en <https://agader.xunta.gal/gl/banco-de-terras/lexislacion-e-normativa/>.

### 12.1. PARCELAS OBXECTO DE ACTUACIÓN

As parcelas contempladas na guía de ordenación produtiva para a posta en valor de terreos na Aldea Modelo de Osmo (Cenlle) son nas que inicialmente os titulares indicaron o seu interese para participar no proxecto (Ver plano 24).

As parcelas de actuación definitivas, establecéronse unha vez definida a actividade a desenvolver e tras a incorporación definitiva das parcelas por parte dos seus titulares no Banco de Terras de Galicia.

### 12.2. PREZO MÍNIMO DE ARRENDAMENTO

O Banco de Terras conta cuns prezos de referencia para os arrendamentos que son propostos pola Comisión Técnica de Prezos e Valores na súa xuntanza anual (capítulo V da *Lei de mobilidade de Terras*); e que posteriormente son remitidos ao Consello da Xunta para a súa aprobación.

Estes prezos de referencia fíxanse por unidade de superficie en función da parroquia onde se localiza e o tipo de terras (terras de labor, pasteiros, etc.). Como cada finca pode ter un porcentaxe de diferentes tipos de terras, o prezo de cada finca obtense por multiplicación da superficie de cada tipo de terra que posúe e o valor unitario de parroquia no que está.

Os prezos de referencia do Banco de Terras, para a parroquia de Osmo (San Miguel) (Cenlle) son:

| Concello | Parroquia           | Prezo cultivos leñosos | Prezo terras de labor | Prezo pastos e matos | Prezo forestais | Prezo incultos |
|----------|---------------------|------------------------|-----------------------|----------------------|-----------------|----------------|
| Cenlle   | Cenlle (San Miguel) | 256                    | 217                   | 101                  | 161             | 22             |

Neste caso, tendo en conta as inversións xa realizadas e a situación para a posta en marcha da actividade de gandería en extensivo de porco, establécese un prezo mínimo de **250 €/ha.ano**.

As persoas interesadas no arrendamento deberán indicar na súa solicitude o prezo polo que estaría disposta a alugar as parcelas sendo sempre igual ou superior ao establecido neste punto.

O prezo ofertado, a maiores doutros factores que se definen nun apartado posterior deste documento, será tido en conta como criterio de valoración nas propostas de explotación produtivas que se presenten.





### 12.3. DURACION DO ARRENDAMENTO

A lei de mobilidade de terras (art. 18.3.b) establece prazos máximos de arrendamento en función do destino que se lle dea ás parcelas obxecto de actuación. Así, para destinos forestais o prazo máximo será de 70 anos e para o resto de destinos será de 30 anos.

Os proxectos de posta en produción de terreos en Aldeas Modelo teñen unha orientación agropecuaria, polo tanto a duración máxima dos arrendamentos será de 30 anos. En canto á duración mínima, establécese un período de arrendamento mínimo de **5 anos** que lle permita un horizonte temporal ás persoas arrendatarias suficiente para recuperar os investimentos iniciais de posta en produción desas terras.

Polo tanto, a duración dos arrendamentos no marco do proxecto de aldea modelo estarán comprendidos entre os 5 e os 30 anos. No caso de que se presenten propostas que impliquen a cesión de terreos por un prazo superior aos 5 anos, antes da selección da proposta deberá darse traslado aos titulares dos dereitos sobre os terreos para que presenten a súa conformidade.







### 13. OBRAS E INFRAESTRUTURAS PARA A POSTA EN PRODUCCIÓN DAS ACTIVIDADES A DESENVOLVER NA ALDEA MODELO

Despois de terse declarado a Aldea Modelo de Osmo realizouse unha roza para poder acceder ás parcelas e así poder analizar o terreo e establecer os usos e aproveitamentos máis indicados para a zona de actuación. Tratouse dunha roza selectiva e limpeza nas zonas que presentan maior estado de abandono, mantendo en todo caso os elementos patrimoniais existentes (muros de pedra, marcos...).

Neste caso, a aldea xa ten as instalacións necesarias para a creación dunha actividade gandeira dedicada a porco.

A continuación, identifícanse as diferentes instalacións dentro da zona proposta para a posta en produción (Ver Anexo III):

- PECHES E CERRAMENTOS
  - PECHE TIPO I



- INSTALACIÓNS DE ALIMENTACIÓN GANDEIRAS
  - COMEDEIRO TIPO A
  - COMEDEIRO TIPO B
  - BEBEDOIRO EXTERIOR TIPO A
  - BEBEDOIRO EXTERIOR TIPO B
  - BEBEDOIRO PARA LEITÓNS



- SISTEMA ENERXÉTICO E DE ILUMINACIÓN
  - KIT SOLAR CON BATERÍA
  - PROXECTOR LEV 100W





- LÁMPARAS DE CALOR



- INSTALACIÓNS DE MANEXO GANDEIRAS

- PORQUEIRA DORMITORIO XERAL
- PARIDEIRA
- ALMACÉN
- PORQUEIRA FEMIAS
- PORQUEIRA LEITÓNS
- PORQUEIRA MACHO
- LAZARETO





En relación aos cultivos que se queiran implantar, deberase realizar un laboreo profundo antes da implantación dos cultivos. Recoméndase voltear o terreo con arado de veso seguido de un ou dous pases de grada, aportación de emendas (encalado, abonado,...) e mesmo un pase de rotocultor.

Calquera instalación/elemento a instalar na Aldea Modelo deberá ser aprobada pola Agader, tendo en conta que deberá estar integrada na contorna e acorde ao indicado no catálogo da paisaxe de Galicia, e ás directrices que se establezan. Os materiais deberán ser sustentables, primando o uso de madeira e elementos naturais para edificación, todos os materiais deberán ser reutilizables e facilmente desmontables, garantindo que o promotor retire o material no momento de finalización da actividade.

Para cada zona e actividade as instalacións deberanse axear aos condicionantes establecidos na normativa sectorial de aplicación.







## 14. CRITERIOS DE VALORACIÓN DAS PROPOSTAS NO SUPOSTO DE CONCORRENCIA DE VARIAS SOLICITUDES DE PARTICIPACIÓN NO PROXECTO

No caso de existir varias solicitudes de participación para o mesmo proxecto, segundo estable o artigo 47 ter da lei de mobilidade de terras, definiranse un conxunto de criterios de preferencia para a cesión. Entre os criterios de adxudicación atenderase, entre outros, á complementariedade entre os proxectos dentro das aldeas modelo; ás propostas que teñan como finalidade a ampliación da base territorial das explotacións xa existentes, ás propostas que se refiran á produción ecolóxica e ás producións de gandaría extensiva.

Atendendo a isto, o primeiro dos criterios que se propón é un criterio excluínte, é dicir, a solicitude que se presente deberá adecuarse ás orientacións produtivas definidas neste documento, caso contrario desbotarase sen máis.

Os criterios de ponderación son:

Complementariedade: a complementariedade con outros proxectos de aldea modelo (por exemplo, nunha Aldea Modelo A prodúcese cereal que se usa como alimentación do gando doutra Aldea Modelo B) será valorada cunha puntuación de 60 puntos.

Orientación produtiva: terán prioridade aquelas orientacións produtivas definidas neste documento como principal, que son as destinadas á gandaría extensiva e aos cultivos complementarios. En segundo lugar estarán as orientacións produtivas definidas como secundaria. A puntuación máxima deste punto será 60 puntos que se verá reducida segundo o tipo de orientación proposta.

Ampliación base territorial: a ampliación da base territorial das explotacións será valorada cunha puntuación de 60 puntos.

Produción ecolóxica: a explotación en produción ecolóxica será valorada cunha puntuación de 60 puntos.

Superficie: terán preferencia aquelas propostas que abarquen maior superficie dentro do perímetro da aldea. A puntuación máxima deste punto será 60 puntos que se verá reducida proporcionalmente segundo descenda a superficie do proxecto proposto con relación á superficie total do perímetro da Aldea Modelo.

Continuidade: a continuidade con outras iniciativas de mobilidade de terras na mesa área será valorada cunha puntuación de 40 puntos.

Proximidade: terán preferencia aquelas propostas que se presenten por persoas que residan na aldea. A puntuación máxima deste punto será 40 puntos que se verá reducida proporcionalmente segundo se afaste da aldea a residencia das persoas que presentan a solicitude. En primeiro lugar estarán os residentes na aldea, en segundo lugar os residentes no concello e en terceiro lugar os residentes en concellos limítrofes.

Prezo: A puntuación máxima deste punto será 40 puntos para aqueles incrementos do 100% sobre o prezo base de referencia. Este valor reducirase proporcionalmente para aqueles prezos comprendidos entre o prezo base e o 100% de incremento.







**Incorporación á actividade agraria:** A puntuación máxima deste punto será 40 puntos. Valorarase a creación de novas explotacións e a incorporación de persoas mozas.

**Aportación de terras ao proxecto:** A puntuación máxima deste punto será 40 puntos para aquelas persoas que aporten ao proxecto terras xestionadas por elas mesmas. Asignaráselle a puntuación máxima a aquela persoa que aporte máis superficie, reducíndose proporcionalmente esta puntuación para as persoas que aporten cantidades inferiores.

| CRITERIO ACREDITADO   | PUNTOS TOTAIS |
|---|---------------|
| <b>Complementariedade con outros proxectos de aldea modelo (máximo 60 puntos)</b>                   | <b>60</b>     |
| <b>Orientación produtiva (máximo 60 puntos)</b>   | <b>60</b>     |
| Proxectos con orientación produtiva principal   | 60            |
| Proxectos con orientación produtiva secundaria  | 30            |
| <b>Ampliación da base territorial (máximo 60 puntos)</b>  | <b>60</b>     |
| <b>Produción ecolóxica (máximo 60 puntos)</b>   | <b>60</b>     |
| <b>Superficie (máximo 60 puntos)</b>  | <b>60</b>     |
| Proxectos que abarquen a totalidade da superficie da aldea modelo                                   | 60            |
| Proxectos que abarquen parte da totalidade da superficie da aldea modelo                            | proporcional  |
| <b>Continuidade con outras iniciativas de mobilidade de terras na mesma área (máximo 40 puntos)</b> | <b>40</b>     |
| <b>Proximidade (máximo 40 puntos)</b>   | <b>40</b>     |
| Persoas que residan na propia aldea   | 40            |
| Persoas que residan no mesmo concello   | 20            |
| Persoas que residan en concellos limítrofes   | 10            |
| <b>Prezo (máximo 40 puntos)</b>   | <b>40</b>     |
| Incremento sobre o prezo base, pero inferior ao 100% de incremento                                  | Proporcional  |
| Incremento do 100% sobre o prezo base   | 40            |
| <b>Incorporación á actividade agraria (máximo 40 puntos)</b>  | <b>40</b>     |
| Explotación de nova creación  | 20            |
| Incorporación de persoa moza (home)   | 15            |
| Incorporación de persoa moza (muller)   | 20            |
| <b>Aportación de terras ao proxecto (máximo 40 puntos)</b>  | <b>40</b>     |
| Aportacións inferiores á máis alta.   | Proporcional  |
| Aportación máis alta en superficie  | 40            |

### Crterios de desempate

1º criterio Segundo a seguinte orde de preferencia

| Orde | Criterio  |
|------|---|
| 1    | Complementariedade con outros proxectos de aldea modelo |
| 2    | Orientación produtiva                                   |
| 3    | Produción ecolóxica                                     |





| CRITERIO ACREDITADO |   | PUNTOS TOTAIS |
|---------------------|---|---------------|
| 4                   | Ampliación da base territorial  |               |
| 5                   | Superficie  |               |
| 6                   | Aportación de terras ao proxecto  |               |
| 7                   | Proximidade   |               |
| 8                   | Continuidade con outras iniciativas de mobilidade de terras na mesma área |               |
| 9                   | Prezo   |               |
| 10                  | Incorporación á actividade agraria  |               |

2º criterio      Data de presentación da solicitude



## ANEXO I. RELACIÓN DE PARCELAS

AXENCIA GALEGA DE DESENVOLVEMENTO RURAL  
CONSELLERÍA DO MEDIO RURAL

Lugar da Barcia 56, Laraño  
15897 Santiago de Compostela  
T. + 34 981 547 354  
infoagader@xunta.gal  
agader.xunta.gal







**No seguinte anexo inclúese:**

- Parcelas incluídas no perímetro, parcelas excluídas e as súas causas de exclusión, así como a relación das parcelas das que non foi posible localizar ás súas persoas titulares.
- O parcelario interior, xunto coa aptitude ou aptitudes produtivas de cada parcela.





| CONCELLO | POLÍGONO | PARCELA | REFERENCIA CATASTRAL | ÁREA (m <sup>2</sup> ) | SITUACIÓN | NOTAS                      | APROVEITAMENTO PREFERENTE                 | APROVEITAMENTO SECUNDARIO                      |
|----------|----------|---------|----------------------|------------------------|-----------|----------------------------|---|--|
| Cenlle   | 2        | 109     | 32026A00200109       | 310                    | Adheridas | Núcleo rural               | Non procede                               | Non procede                                    |
| Cenlle   | 2        | 110     | 32026A00200110       | 362                    | Adheridas | Núcleo rural               | Non procede                               | Non procede                                    |
| Cenlle   | 2        | 111     | 32026A00200111       | 311                    | Adheridas | Núcleo rural               | Non procede                               | Non procede                                    |
| Cenlle   | 2        | 112     | 32026A00200112       | 762                    | Adheridas | Núcleo rural               | Non procede                               | Non procede                                    |
| Cenlle   | 2        | 113     | 32026A00200113       | 1281                   | Adheridas | Núcleo rural               | Non procede                               | Non procede                                    |
| Cenlle   | 2        | 114     | 32026A00200114       | 340                    | Adheridas | Núcleo rural               | Non procede                               | Non procede                                    |
| Cenlle   | 2        | 115     | 32026A00200115       | 379                    | Adheridas | Núcleo rural               | Non procede                               | Non procede                                    |
| Cenlle   | 2        | 116     | 32026A00200116       | 346                    | Adheridas | Núcleo rural               | Non procede                               | Non procede                                    |
| Cenlle   | 2        | 118     | 32026A00200118       | 95                     | Adheridas | Parcela incorporada ao BTG | Horta / Cultivos de ciclo curto           | Plantación de arbores para obtención de froito |
| Cenlle   | 2        | 120     | 32026A00200120       | 1358                   | Adheridas |                            | Horta / Cultivos de ciclo curto           | Plantación de arbores para obtención de froito |
| Cenlle   | 2        | 121     | 32026A00200121       | 92                     | Adheridas |                            | Horta / Cultivos de ciclo curto           | Plantación de arbores para obtención de froito |
| Cenlle   | 2        | 134     | 32026A00200134       | 1644                   | Adheridas | Parcela incorporada ao BTG | Horta / Cultivos de ciclo curto           | Plantación de arbores para obtención de froito |
| Cenlle   | 2        | 139     | 32026A00200139       | 276                    | Adheridas | Parcela incorporada ao BTG | Horta / Cultivos de ciclo curto           | Plantación de arbores para obtención de froito |
| Cenlle   | 2        | 140     | 32026A00200140       | 378                    | Adheridas | Parcela incorporada ao BTG | Horta / Cultivos de ciclo curto           | Plantación de arbores para obtención de froito |
| Cenlle   | 2        | 141     | 32026A00200141       | 484                    | Adheridas | Parcela incorporada ao BTG | Horta / Cultivos de ciclo curto           | Plantación de arbores para obtención de froito |
| Cenlle   | 2        | 143     | 32026A00200143       | 152                    | Adheridas | Parcela incorporada ao BTG | Horta / Cultivos de ciclo curto           | Plantación de arbores para obtención de froito |
| Cenlle   | 2        | 145     | 32026A00200145       | 2059                   | Adheridas | Parcela incorporada ao BTG | Horta / Cultivos de ciclo curto           | Plantación de arbores para obtención de froito |
| Cenlle   | 2        | 146     | 32026A00200146       | 1921                   | Adheridas | Parcela incorporada ao BTG | Horta / Cultivos de ciclo curto           | Plantación de arbores para obtención de froito |
| Cenlle   | 2        | 148     | 32026A00200148       | 682                    | Adheridas | Núcleo rural               | Non procede                               | Non procede                                    |
| Cenlle   | 2        | 150     | 32026A00200150       | 162                    | Adheridas | Parcela incorporada ao BTG | Horta / Cultivos de ciclo curto           | Plantación de arbores para obtención de froito |
| Cenlle   | 2        | 152     | 32026A00200152       | 126                    | Adheridas | Parcela incorporada ao BTG | Sistema agroforestal: Explotación Porcina | Non procede                                    |





| CONCELLO | POLÍGONO | PARCELA | REFERENCIA CATASTRAL | ÁREA (m <sup>2</sup> ) | SITUACIÓN | NOTAS                      | APROVEITAMENTO PREFERENTE                 | APROVEITAMENTO SECUNDARIO                      |
|----------|----------|---------|----------------------|------------------------|-----------|----------------------------|---|--|
| Cenlle   | 2        | 153     | 32026A00200153       | 2450                   | Adheridas | Parcela incorporada ao BTG | Horta / Cultivos de ciclo curto           | Plantación de árbores para obtención de froito |
| Cenlle   | 2        | 163     | 32026A00200163       | 566                    | Adheridas | Parcela incorporada ao BTG | Sistema agroforestal: Explotación Porcina | Non procede                                    |
| Cenlle   | 2        | 164     | 32026A00200164       | 708                    | Adheridas | Parcela incorporada ao BTG | Sistema agroforestal: Explotación Porcina | Non procede                                    |
| Cenlle   | 2        | 165     | 32026A00200165       | 491                    | Adheridas | Parcela incorporada ao BTG | Sistema agroforestal: Explotación Porcina | Non procede                                    |
| Cenlle   | 2        | 166     | 32026A00200166       | 443                    | Adheridas | Parcela incorporada ao BTG | Sistema agroforestal: Explotación Porcina | Non procede                                    |
| Cenlle   | 2        | 167     | 32026A00200167       | 797                    | Adheridas | Parcela incorporada ao BTG | Sistema agroforestal: Explotación Porcina | Non procede                                    |
| Cenlle   | 2        | 168     | 32026A00200168       | 879                    | Adheridas | Parcela incorporada ao BTG | Sistema agroforestal: Explotación Porcina | Non procede                                    |
| Cenlle   | 2        | 169     | 32026A00200169       | 529                    | Adheridas | Parcela incorporada ao BTG | Sistema agroforestal: Explotación Porcina | Non procede                                    |
| Cenlle   | 2        | 170     | 32026A00200170       | 264                    | Adheridas | Parcela incorporada ao BTG | Sistema agroforestal: Explotación Porcina | Non procede                                    |
| Cenlle   | 2        | 174     | 32026A00200174       | 361                    | Adheridas | Parcela incorporada ao BTG | Sistema agroforestal: Explotación Porcina | Non procede                                    |
| Cenlle   | 2        | 175     | 32026A00200175       | 1439                   | Adheridas | Parcela incorporada ao BTG | Horta / Cultivos de ciclo curto           | Plantación de árbores para obtención de froito |
| Cenlle   | 2        | 177     | 32026A00200177       | 2431                   | Adheridas | Parcela incorporada ao BTG | Horta / Cultivos de ciclo curto           | Plantación de árbores para obtención de froito |
| Cenlle   | 2        | 182     | 32026A00200182       | 1066                   | Adheridas | Parcela incorporada ao BTG | Horta / Cultivos de ciclo curto           | Plantación de árbores para obtención de froito |
| Cenlle   | 2        | 186     | 32026A00200186       | 157                    | Adheridas | Parcela incorporada ao BTG | Horta / Cultivos de ciclo curto           | Plantación de árbores para obtención de froito |
| Cenlle   | 2        | 188     | 32026A00200188       | 1743                   | Adheridas | Parcela incorporada ao BTG | Sistema agroforestal: Explotación Porcina | Non procede                                    |
| Cenlle   | 2        | 190     | 32026A00200190       | 269                    | Adheridas | Parcela incorporada ao BTG | Sistema agroforestal: Explotación Porcina | Non procede                                    |
| Cenlle   | 2        | 191     | 32026A00200191       | 484                    | Adheridas | Parcela incorporada ao BTG | Sistema agroforestal: Explotación Porcina | Non procede                                    |
| Cenlle   | 2        | 196     | 32026A00200196       | 547                    | Adheridas | Parcela incorporada ao BTG | Sistema agroforestal: Explotación Porcina | Non procede                                    |





| CONCELLO | POLÍGONO | PARCELA | REFERENCIA CATASTRAL | ÁREA (m <sup>2</sup> ) | SITUACIÓN | NOTAS                      | APROVEITAMENTO PREFERENTE                    | APROVEITAMENTO SECUNDARIO                      |
|----------|----------|---------|----------------------|------------------------|-----------|----------------------------|--|--|
| Cenlle   | 2        | 197     | 32026A00200197       | 34                     | Adheridas | Parcela incorporada ao BTG | Sistema agroforestal:<br>Explotación Porcina | Non procede                                    |
| Cenlle   | 2        | 198     | 32026A00200198       | 1268                   | Adheridas | Parcela incorporada ao BTG | Sistema agroforestal:<br>Explotación Porcina | Non procede                                    |
| Cenlle   | 2        | 199     | 32026A00200199       | 284                    | Adheridas | Parcela incorporada ao BTG | Sistema agroforestal:<br>Explotación Porcina | Non procede                                    |
| Cenlle   | 2        | 200     | 32026A00200200       | 629                    | Adheridas | Parcela incorporada ao BTG | Sistema agroforestal:<br>Explotación Porcina | Non procede                                    |
| Cenlle   | 2        | 201     | 32026A00200201       | 210                    | Adheridas | Parcela incorporada ao BTG | Sistema agroforestal:<br>Explotación Porcina | Non procede                                    |
| Cenlle   | 2        | 202     | 32026A00200202       | 321                    | Adheridas | Parcela incorporada ao BTG | Sistema agroforestal:<br>Explotación Porcina | Non procede                                    |
| Cenlle   | 2        | 203     | 32026A00200203       | 1106                   | Adheridas | Parcela incorporada ao BTG | Sistema agroforestal:<br>Explotación Porcina | Non procede                                    |
| Cenlle   | 2        | 204     | 32026A00200204       | 264                    | Adheridas | Parcela incorporada ao BTG | Sistema agroforestal:<br>Explotación Porcina | Non procede                                    |
| Cenlle   | 2        | 206     | 32026A00200206       | 1111                   | Adheridas | Parcela incorporada ao BTG | Sistema agroforestal:<br>Explotación Porcina | Non procede                                    |
| Cenlle   | 2        | 279     | 32026A00200279       | 420                    | Adheridas | Parcela incorporada ao BTG | Horta / Cultivos de ciclo curto              | Plantación de árbores para obtención de froito |
| Cenlle   | 2        | 280     | 32026A00200280       | 656                    | Adheridas | Parcela incorporada ao BTG | Horta / Cultivos de ciclo curto              | Plantación de árbores para obtención de froito |
| Cenlle   | 2        | 281     | 32026A00200281       | 69                     | Adheridas | Parcela incorporada ao BTG | Sistema agroforestal:<br>Explotación Porcina | Non procede                                    |
| Cenlle   | 2        | 282     | 32026A00200282       | 246                    | Adheridas | Parcela incorporada ao BTG | Sistema agroforestal:<br>Explotación Porcina | Non procede                                    |
| Cenlle   | 2        | 3000    | 32026A00203000       | 25757                  | Adheridas | Parcela incorporada ao BTG | Sistema agroforestal:<br>Explotación Porcina | Non procede                                    |
| Cenlle   | 2        | 3000    | 32026A00203000       | 10373                  | Adheridas | Parcela incorporada ao BTG | Sistema agroforestal:<br>Explotación Porcina | Non procede                                    |
| Cenlle   | 2        | 3000    | 32026A00203000       | 10373                  | Adheridas | Parcela incorporada ao BTG | Sistema agroforestal:<br>Explotación Porcina | Non procede                                    |
| Cenlle   | 2        | 3000    | 32026A00203000       | 10373                  | Adheridas | Parcela incorporada ao BTG | Sistema agroforestal:<br>Explotación Porcina | Non procede                                    |
| Cenlle   | 4        | 12      | 32026A00400012       | 2562                   | Adheridas |                            | Exclusión por plan especial                  | Exclusión por plan especial                    |
| Cenlle   | 4        | 15      | 32026A00400015       | 335                    | Adheridas |                            | Exclusión por plan especial                  | Exclusión por plan especial                    |







| CONCELLO | POLÍGONO | PARCELA | REFERENCIA CATASTRAL | ÁREA (m <sup>2</sup> ) | SITUACIÓN | NOTAS   | APROVEITAMENTO PREFERENTE       | APROVEITAMENTO SECUNDARIO                      |
|----------|----------|---------|----------------------|------------------------|-----------|---|---------------------------------|--|
| Cenlle   | 4        | 17      | 32026A00400017       | 2865                   | Adheridas |   | Exclusión por plan especial     | Exclusión por plan especial                    |
| Cenlle   | 4        | 18      | 32026A00400018       | 1469                   | Adheridas |   | Exclusión por plan especial     | Exclusión por plan especial                    |
| Cenlle   | 4        | 21      | 32026A00400021       | 606                    | Adheridas |   | Exclusión por plan especial     | Exclusión por plan especial                    |
| Cenlle   | 4        | 23      | 32026A00400023       | 220                    | Adheridas |   | Exclusión por plan especial     | Exclusión por plan especial                    |
| Cenlle   | 4        | 24      | 32026A00400024       | 292                    | Adheridas |   | Exclusión por plan especial     | Exclusión por plan especial                    |
| Cenlle   | 4        | 25      | 32026A00400025       | 636                    | Adheridas |   | Exclusión por plan especial     | Exclusión por plan especial                    |
| Cenlle   | 4        | 26      | 32026A00400026       | 449                    | Adheridas |   | Exclusión por plan especial     | Exclusión por plan especial                    |
| Cenlle   | 4        | 28      | 32026A00400028       | 279                    | Adheridas |   | Exclusión por plan especial     | Exclusión por plan especial                    |
| Cenlle   | 4        | 29      | 32026A00400029       | 268                    | Adheridas |   | Exclusión por plan especial     | Exclusión por plan especial                    |
| Cenlle   | 4        | 30      | 32026A00400030       | 238                    | Adheridas |   | Exclusión por plan especial     | Exclusión por plan especial                    |
| Cenlle   | 4        | 31      | 32026A00400031       | 1110                   | Adheridas |   | Exclusión por plan especial     | Exclusión por plan especial                    |
| Cenlle   | 4        | 32      | 32026A00400032       | 837                    | Adheridas |   | Exclusión por plan especial     | Exclusión por plan especial                    |
| Cenlle   | 4        | 33      | 32026A00400033       | 403                    | Adheridas |   | Exclusión por plan especial     | Exclusión por plan especial                    |
| Cenlle   | 4        | 34      | 32026A00400034       | 356                    | Adheridas |   | Exclusión por plan especial     | Exclusión por plan especial                    |
| Cenlle   | 4        | 35      | 32026A00400035       | 287                    | Adheridas |   | Exclusión por plan especial     | Exclusión por plan especial                    |
| Cenlle   | 4        | 36      | 32026A00400036       | 728                    | Adheridas |   | Exclusión por plan especial     | Exclusión por plan especial                    |
| Cenlle   | 4        | 37      | 32026A00400037       | 416                    | Adheridas |   | Exclusión por plan especial     | Exclusión por plan especial                    |
| Cenlle   | 4        | 58      | 32026A00400058       | 511                    | Adheridas | Núcleo rural  | Exclusión por plan especial     | Exclusión por plan especial                    |
| Cenlle   | 4        | 75      | 32026A00400075       | 93                     | Adheridas |   | Exclusión por plan especial     | Exclusión por plan especial                    |
| Cenlle   | 4        | 77      | 32026A00400077       | 1810                   | Adheridas |   | Horta / Cultivos de ciclo curto | Plantación de arbores para obtención de froito |
| Cenlle   | 4        | 81      | 32026A00400081       | 1634                   | Adheridas | Parte da superficie da parcela dentro de núcleo rural | Non procede                     | Non procede                                    |
| Cenlle   | 4        | 83      | 32026A00400083       | 414                    | Adheridas |   | Horta / Cultivos de ciclo curto | Plantación de arbores para obtención de froito |
| Cenlle   | 4        | 84      | 32026A00400084       | 385                    | Adheridas | Núcleo rural  | Non procede                     | Non procede                                    |
| Cenlle   | 4        | 85      | 32026A00400085       | 915                    | Adheridas | Parcela incorporada ao BTG                            | Viñedo                          | Non procede                                    |
| Cenlle   | 4        | 91      | 32026A00400091       | 4104                   | Adheridas | Parte da superficie da parcela dentro de núcleo rural | Non procede                     | Non procede                                    |
| Cenlle   | 4        | 93      | 32026A00400093       | 457                    | Adheridas | Parcela incorporada ao BTG                            | Horta / Cultivos de ciclo curto | Plantación de arbores para obtención de froito |





| CONCELLO | POLÍGONO | PARCELA | REFERENCIA CATASTRAL | ÁREA (m <sup>2</sup> ) | SITUACIÓN     | NOTAS   | APROVEITAMENTO PREFERENTE                 | APROVEITAMENTO SECUNDARIO                      |
|----------|----------|---------|----------------------|------------------------|---------------|---|---|--|
| Cenlle   | 4        | 95      | 32026A00400095       | 831                    | Adheridas     |   | Horta / Cultivos de ciclo curto           | Plantación de arbores para obtención de froito |
| Cenlle   | 4        | 96      | 32026A00400096       | 624                    | Adheridas     |   | Horta / Cultivos de ciclo curto           | Plantación de arbores para obtención de froito |
| Cenlle   | 4        | 97      | 32026A00400097       | 811                    | Adheridas     |   | Horta / Cultivos de ciclo curto           | Plantación de arbores para obtención de froito |
| Cenlle   | 4        | 98      | 32026A00400098       | 1339                   | Adheridas     | Núcleo rural  | Non procede                               | Non procede                                    |
| Cenlle   | 4        | 99      | 32026A00400099       | 2037                   | Adheridas     | Núcleo rural  | Non procede                               | Non procede                                    |
| Cenlle   | 4        | 100     | 32026A00400100       | 646                    | Adheridas     | Núcleo rural  | Non procede                               | Non procede                                    |
| Cenlle   | 4        | 102     | 32026A00400102       | 5002                   | Adheridas     |   | Horta / Cultivos de ciclo curto           | Plantación de arbores para obtención de froito |
| Cenlle   | 4        | 103     | 32026A00400103       | 1035                   | Adheridas     |   | Horta / Cultivos de ciclo curto           | Plantación de arbores para obtención de froito |
| Cenlle   | 4        | 104     | 32026A00400104       | 807                    | Adheridas     |   | Horta / Cultivos de ciclo curto           | Plantación de arbores para obtención de froito |
| Cenlle   | 4        | 129     | 32026A00400129       | 746                    | Adheridas     | Núcleo rural  | Non procede                               | Non procede                                    |
| Cenlle   | 2        | 171     | 32026A00200171       | 103                    | Descoñecidos  |   | Sistema agroforestal: Explotación Porcina | Non procede                                    |
| Cenlle   | 2        | 173     | 32026A00200173       | 138                    | Descoñecidos  |   | Sistema agroforestal: Explotación Porcina | Non procede                                    |
| Cenlle   | 2        | 185     | 32026A00200185       | 185                    | Descoñecidos  |   | Horta / Cultivos de ciclo curto           | Plantación de arbores para obtención de froito |
| Cenlle   | 2        | 205     | 32026A00200205       | 390                    | Descoñecidos  |   | Sistema agroforestal: Explotación Porcina | Non procede                                    |
| Cenlle   | 2        | 3000    | 32026A00203000       | 4032                   | Descoñecidos  |   | Sistema agroforestal: Explotación Porcina | Non procede                                    |
| Cenlle   | 2        | 3000    | 32026A00203000       | 10373                  | Descoñecidos  |   | Sistema agroforestal: Explotación Porcina | Non procede                                    |
| Cenlle   | 2        | 117     | 32026A00200117       | 602                    | Non adheridas | Persoas titulares que non manifestan a súa vontade de adherirse ao proxecto | Horta / Cultivos de ciclo curto           | Plantación de arbores para obtención de froito |
| Cenlle   | 2        | 119     | 32026A00200119       | 101                    | Non adheridas | Persoas titulares que non manifestan a súa vontade de adherirse ao proxecto | Horta / Cultivos de ciclo curto           | Plantación de arbores para obtención de froito |





| CONCELLO | POLÍGONO | PARCELA | REFERENCIA CATASTRAL | ÁREA (m <sup>2</sup> ) | SITUACIÓN     | NOTAS   | APROVEITAMENTO PREFERENTE       | APROVEITAMENTO SECUNDARIO                      |
|----------|----------|---------|----------------------|------------------------|---------------|---|---------------------------------|--|
| Cenlle   | 2        | 122     | 32026A00200122       | 1595                   | Non adheridas | Persoas titulares que non manifestan a súa vontade de adherirse ao proxecto   | Horta / Cultivos de ciclo curto | Plantación de árbores para obtención de froito |
| Cenlle   | 2        | 123     | 32026A00200123       | 141                    | Non adheridas | Persoas titulares que non manifestan a súa vontade de adherirse ao proxecto   | Horta / Cultivos de ciclo curto | Plantación de árbores para obtención de froito |
| Cenlle   | 2        | 124     | 32026A00200124       | 139                    | Non adheridas | Parcela en produción  | Exclusión por causas produtivas | Exclusión por causas produtivas                |
| Cenlle   | 2        | 125     | 32026A00200125       | 1358                   | Non adheridas | Parcela en produción  | Exclusión por causas produtivas | Exclusión por causas produtivas                |
| Cenlle   | 2        | 126     | 32026A00200126       | 133                    | Non adheridas | Persoas titulares que non manifestan a súa vontade de adherirse ao proxecto   | Horta / Cultivos de ciclo curto | Plantación de árbores para obtención de froito |
| Cenlle   | 2        | 127     | 32026A00200127       | 865                    | Non adheridas | Parcela en produción  | Exclusión por causas produtivas | Exclusión por causas produtivas                |
| Cenlle   | 2        | 128     | 32026A00200128       | 710                    | Non adheridas | Parcela en produción  | Exclusión por causas produtivas | Exclusión por causas produtivas                |
| Cenlle   | 2        | 129     | 32026A00200129       | 132                    | Non adheridas | Parcela en produción  | Exclusión por causas produtivas | Exclusión por causas produtivas                |
| Cenlle   | 2        | 130     | 32026A00200130       | 717                    | Non adheridas | Persoas titulares que non manifestan a súa vontade de adherirse ao proxecto   | Horta / Cultivos de ciclo curto | Plantación de árbores para obtención de froito |
| Cenlle   | 2        | 131     | 32026A00200131       | 492                    | Non adheridas | Parcela en produción  | Exclusión por causas produtivas | Exclusión por causas produtivas                |
| Cenlle   | 2        | 132     | 32026A00200132       | 372                    | Non adheridas | Parcela en produción  | Exclusión por causas produtivas | Exclusión por causas produtivas                |
| Cenlle   | 2        | 133     | 32026A00200133       | 374                    | Non adheridas | Parcela en produción  | Exclusión por causas produtivas | Exclusión por causas produtivas                |
| Cenlle   | 2        | 138     | 32026A00200138       | 853                    | Non adheridas | Persoas titulares que non manifestan a súa vontade de adherirse ao proxecto - Parte da superficie da parcela dentro de núcleo rural | Horta / Cultivos de ciclo curto | Plantación de árbores para obtención de froito |
| Cenlle   | 2        | 142     | 32026A00200142       | 189                    | Non adheridas | Persoas titulares que non manifestan a súa vontade de adherirse ao proxecto   | Horta / Cultivos de ciclo curto | Plantación de árbores para obtención de froito |





| CONCELLO | POLÍGONO | PARCELA | REFERENCIA CATASTRAL | ÁREA (m <sup>2</sup> ) | SITUACIÓN     | NOTAS   | APROVEITAMENTO PREFERENTE                 | APROVEITAMENTO SECUNDARIO                      |
|----------|----------|---------|----------------------|------------------------|---------------|---|---|--|
| Cenlle   | 2        | 144     | 32026A00200144       | 132                    | Non adheridas | Persoas titulares que non manifestan a súa vontade de adherirse ao proxecto | Horta / Cultivos de ciclo curto           | Plantación de árbores para obtención de froito |
| Cenlle   | 2        | 151     | 32026A00200151       | 118                    | Non adheridas | Persoas titulares que non manifestan a súa vontade de adherirse ao proxecto | Horta / Cultivos de ciclo curto           | Plantación de árbores para obtención de froito |
| Cenlle   | 2        | 172     | 32026A00200172       | 295                    | Non adheridas | Persoas titulares que non manifestan a súa vontade de adherirse ao proxecto | Sistema agroforestal: Explotación Porcina | Non procede                                    |
| Cenlle   | 2        | 176     | 32026A00200176       | 1525                   | Non adheridas | Persoas titulares que non manifestan a súa vontade de adherirse ao proxecto | Horta / Cultivos de ciclo curto           | Plantación de árbores para obtención de froito |
| Cenlle   | 2        | 178     | 32026A00200178       | 1785                   | Non adheridas | Persoas titulares que non manifestan a súa vontade de adherirse ao proxecto | Horta / Cultivos de ciclo curto           | Plantación de árbores para obtención de froito |
| Cenlle   | 2        | 179     | 32026A00200179       | 101                    | Non adheridas | Persoas titulares que non manifestan a súa vontade de adherirse ao proxecto | Horta / Cultivos de ciclo curto           | Plantación de árbores para obtención de froito |
| Cenlle   | 2        | 180     | 32026A00200180       | 110                    | Non adheridas | Persoas titulares que non manifestan a súa vontade de adherirse ao proxecto | Horta / Cultivos de ciclo curto           | Plantación de árbores para obtención de froito |
| Cenlle   | 2        | 181     | 32026A00200181       | 108                    | Non adheridas | Persoas titulares que non manifestan a súa vontade de adherirse ao proxecto | Horta / Cultivos de ciclo curto           | Plantación de árbores para obtención de froito |
| Cenlle   | 2        | 183     | 32026A00200183       | 562                    | Non adheridas | Persoas titulares que non manifestan a súa vontade de adherirse ao proxecto | Sistema agroforestal: Explotación Porcina | Non procede                                    |
| Cenlle   | 2        | 184     | 32026A00200184       | 668                    | Non adheridas | Persoas titulares que non manifestan a súa vontade de adherirse ao proxecto | Horta / Cultivos de ciclo curto           | Plantación de árbores para obtención de froito |
| Cenlle   | 2        | 187     | 32026A00200187       | 2015                   | Non adheridas | Persoas titulares que non manifestan a súa vontade de adherirse ao proxecto | Sistema agroforestal: Explotación Porcina | Non procede                                    |







| CONCELLO | POLÍGONO | PARCELA | REFERENCIA CATASTRAL | ÁREA (m <sup>2</sup> ) | SITUACIÓN     | NOTAS   | APROVEITAMENTO PREFERENTE                 | APROVEITAMENTO SECUNDARIO   |
|----------|----------|---------|----------------------|------------------------|---------------|---|---|-----------------------------|
| Cenlle   | 2        | 189     | 32026A00200189       | 1085                   | Non adheridas | Persoas titulares que non manifestan a súa vontade de adherirse ao proxecto - Parte da superficie da parcela dentro de núcleo rural | Sistema agroforestal: Explotación Porcina | Non procede                 |
| Cenlle   | 2        | 192     | 32026A00200192       | 346                    | Non adheridas | Persoas titulares que non manifestan a súa vontade de adherirse ao proxecto   | Sistema agroforestal: Explotación Porcina | Non procede                 |
| Cenlle   | 2        | 193     | 32026A00200193       | 2287                   | Non adheridas | Persoas titulares que non manifestan a súa vontade de adherirse ao proxecto   | Sistema agroforestal: Explotación Porcina | Non procede                 |
| Cenlle   | 2        | 194     | 32026A00200194       | 1227                   | Non adheridas | Persoas titulares que non manifestan a súa vontade de adherirse ao proxecto   | Sistema agroforestal: Explotación Porcina | Non procede                 |
| Cenlle   | 2        | 195     | 32026A00200195       | 362                    | Non adheridas | Persoas titulares que non manifestan a súa vontade de adherirse ao proxecto   | Sistema agroforestal: Explotación Porcina | Non procede                 |
| Cenlle   | 2        | 9013    | 32026A00209013       | 9610                   | Non adheridas | Persoas titulares que non manifestan a súa vontade de adherirse ao proxecto   | Sistema agroforestal: Explotación Porcina | Non procede                 |
| Cenlle   | 4        | 1       | 32026A00400001       | 3270                   | Non adheridas | Persoas titulares que non manifestan a súa vontade de adherirse ao proxecto   | Exclusión por plan especial               | Exclusión por plan especial |
| Cenlle   | 4        | 7       | 32026A00400007       | 3052                   | Non adheridas | Parcela en produción  | Exclusión por plan especial               | Exclusión por plan especial |
| Cenlle   | 4        | 8       | 32026A00400008       | 1313                   | Non adheridas | Persoas titulares que non manifestan a súa vontade de adherirse ao proxecto   | Exclusión por plan especial               | Exclusión por plan especial |
| Cenlle   | 4        | 9       | 32026A00400009       | 1499                   | Non adheridas | Parcela en produción  | Exclusión por plan especial               | Exclusión por plan especial |
| Cenlle   | 4        | 10      | 32026A00400010       | 1662                   | Non adheridas | Persoas titulares que non manifestan a súa vontade de adherirse ao proxecto   | Exclusión por plan especial               | Exclusión por plan especial |
| Cenlle   | 4        | 11      | 32026A00400011       | 511                    | Non adheridas | Parcela en produción  | Exclusión por plan especial               | Exclusión por plan especial |
| Cenlle   | 4        | 13      | 32026A00400013       | 507                    | Non adheridas | Persoas titulares que non manifestan a súa vontade de adherirse ao proxecto   | Exclusión por plan especial               | Exclusión por plan especial |





| CONCELLO | POLÍGONO | PARCELA | REFERENCIA CATASTRAL | ÁREA (m <sup>2</sup> ) | SITUACIÓN     | NOTAS   | APROVEITAMENTO PREFERENTE   | APROVEITAMENTO SECUNDARIO   |
|----------|----------|---------|----------------------|------------------------|---------------|---|-----------------------------|-----------------------------|
| Cenlle   | 4        | 14      | 32026A00400014       | 646                    | Non adheridas | Persoas titulares que non manifestan a súa vontade de adherirse ao proxecto | Exclusión por plan especial | Exclusión por plan especial |
| Cenlle   | 4        | 16      | 32026A00400016       | 2155                   | Non adheridas | Persoas titulares que non manifestan a súa vontade de adherirse ao proxecto | Exclusión por plan especial | Exclusión por plan especial |
| Cenlle   | 4        | 19      | 32026A00400019       | 939                    | Non adheridas | Persoas titulares que non manifestan a súa vontade de adherirse ao proxecto | Exclusión por plan especial | Exclusión por plan especial |
| Cenlle   | 4        | 20      | 32026A00400020       | 614                    | Non adheridas | Persoas titulares que non manifestan a súa vontade de adherirse ao proxecto | Exclusión por plan especial | Exclusión por plan especial |
| Cenlle   | 4        | 22      | 32026A00400022       | 359                    | Non adheridas | Persoas titulares que non manifestan a súa vontade de adherirse ao proxecto | Exclusión por plan especial | Exclusión por plan especial |
| Cenlle   | 4        | 27      | 32026A00400027       | 176                    | Non adheridas | Persoas titulares que non manifestan a súa vontade de adherirse ao proxecto | Exclusión por plan especial | Exclusión por plan especial |
| Cenlle   | 4        | 38      | 32026A00400038       | 584                    | Non adheridas | Persoas titulares que non manifestan a súa vontade de adherirse ao proxecto | Exclusión por plan especial | Exclusión por plan especial |
| Cenlle   | 4        | 39      | 32026A00400039       | 175                    | Non adheridas | Persoas titulares que non manifestan a súa vontade de adherirse ao proxecto | Exclusión por plan especial | Exclusión por plan especial |
| Cenlle   | 4        | 40      | 32026A00400040       | 114                    | Non adheridas | Persoas titulares que non manifestan a súa vontade de adherirse ao proxecto | Exclusión por plan especial | Exclusión por plan especial |
| Cenlle   | 4        | 42      | 32026A00400042       | 2147                   | Non adheridas | Persoas titulares que non manifestan a súa vontade de adherirse ao proxecto | Exclusión por plan especial | Exclusión por plan especial |
| Cenlle   | 4        | 60      | 32026A00400060       | 157                    | Non adheridas | Persoas titulares que non manifestan a súa vontade de adherirse ao proxecto | Non procede                 | Non procede                 |
| Cenlle   | 4        | 61      | 32026A00400061       | 91                     | Non adheridas | Persoas titulares que non manifestan a súa vontade de adherirse ao proxecto | Non procede                 | Non procede                 |





| CONCELLO | POLÍGONO | PARCELA | REFERENCIA CATASTRAL | ÁREA (m <sup>2</sup> ) | SITUACIÓN     | NOTAS   | APROVEITAMENTO PREFERENTE       | APROVEITAMENTO SECUNDARIO                      |
|----------|----------|---------|----------------------|------------------------|---------------|---|---------------------------------|--|
| Cenlle   | 4        | 76      | 32026A00400076       | 519                    | Non adheridas | Persoas titulares que non manifestan a súa vontade de adherirse ao proxecto - Parte da superficie da parcela dentro de núcleo rural | Exclusión por plan especial     | Exclusión por plan especial                    |
| Cenlle   | 4        | 94      | 32026A00400094       | 784                    | Non adheridas | Persoas titulares que non manifestan a súa vontade de adherirse ao proxecto   | Horta / Cultivos de ciclo curto | Plantación de árbores para obtención de froito |
| Cenlle   | 4        | 106     | 32026A00400106       | 210                    | Non adheridas | Persoas titulares que non manifestan a súa vontade de adherirse ao proxecto - Parte da superficie da parcela dentro de núcleo rural | Non procede                     | Non procede                                    |
| Cenlle   | 4        | 107     | 32026A00400107       | 176                    | Non adheridas | Persoas titulares que non manifestan a súa vontade de adherirse ao proxecto   | Horta / Cultivos de ciclo curto | Plantación de árbores para obtención de froito |
| Cenlle   | 4        | 126     | 32026A00400126       | 27168                  | Non adheridas | Parcela en produción  | Exclusión por causas produtivas | Exclusión por causas produtivas                |
| Cenlle   | 4        | 131     | 32026A00400131       | 218                    | Non adheridas | Persoas titulares que non manifestan a súa vontade de adherirse ao proxecto - Parte da superficie da parcela dentro de núcleo rural | Non procede                     | Non procede                                    |
| Cenlle   | 4        | 148     | 32026A00400148       | 461                    | Non adheridas | Persoas titulares que non manifestan a súa vontade de adherirse ao proxecto   | Exclusión por plan especial     | Exclusión por plan especial                    |
| Cenlle   | 4        | 149     | 32026A00400149       | 379                    | Non adheridas | Persoas titulares que non manifestan a súa vontade de adherirse ao proxecto   | Exclusión por plan especial     | Exclusión por plan especial                    |
| Cenlle   | 2        | 135     | 32026A00200135       | 165                    | Núcleo rural  | Núcleo rural  | Non procede                     | Non procede                                    |
| Cenlle   | 2        | 136     | 32026A00200136       | 283                    | Núcleo rural  | Núcleo rural  | Non procede                     | Non procede                                    |
| Cenlle   | 2        | 137     | 32026A00200137       | 474                    | Núcleo rural  | Núcleo rural  | Non procede                     | Non procede                                    |
| Cenlle   | 2        | 147     | 32026A00200147       | 366                    | Núcleo rural  | Núcleo rural  | Non procede                     | Non procede                                    |
| Cenlle   | 2        | 149     | 32026A00200149       | 695                    | Núcleo rural  | Núcleo rural  | Non procede                     | Non procede                                    |
| Cenlle   | 2        | 154     | 32026A00200154       | 201                    | Núcleo rural  | Núcleo rural  | Non procede                     | Non procede                                    |





| CONCELLO | POLÍGONO | PARCELA | REFERENCIA CATASTRAL | ÁREA (m <sup>2</sup> ) | SITUACIÓN    | NOTAS        | APROVEITAMENTO PREFERENTE   | APROVEITAMENTO SECUNDARIO   |
|----------|----------|---------|----------------------|------------------------|--------------|--------------|-----------------------------|-----------------------------|
| Cenlle   | 2        | 155     | 32026A00200155       | 232                    | Núcleo rural | Núcleo rural | Non procede                 | Non procede                 |
| Cenlle   | 2        | 156     | 32026A00200156       | 93                     | Núcleo rural | Núcleo rural | Non procede                 | Non procede                 |
| Cenlle   | 2        | 157     | 32026A00200157       | 265                    | Núcleo rural | Núcleo rural | Non procede                 | Non procede                 |
| Cenlle   | 2        | 158     | 32026A00200158       | 279                    | Núcleo rural | Núcleo rural | Non procede                 | Non procede                 |
| Cenlle   | 2        | 159     | 32026A00200159       | 173                    | Núcleo rural | Núcleo rural | Non procede                 | Non procede                 |
| Cenlle   | 2        | 160     | 32026A00200160       | 156                    | Núcleo rural | Núcleo rural | Non procede                 | Non procede                 |
| Cenlle   | 2        | 161     | 32026A00200161       | 161                    | Núcleo rural | Núcleo rural | Non procede                 | Non procede                 |
| Cenlle   | 2        | 162     | 32026A00200162       | 1181                   | Núcleo rural | Núcleo rural | Non procede                 | Non procede                 |
| Cenlle   | 2        | 294     | 32026A00200294       | 53                     | Núcleo rural | Núcleo rural | Non procede                 | Non procede                 |
| Cenlle   | 2        | 295     | 32026A00200295       | 129                    | Núcleo rural | Núcleo rural | Non procede                 | Non procede                 |
| Cenlle   | 2        | 296     | 32026A00200296       | 73                     | Núcleo rural | Núcleo rural | Non procede                 | Non procede                 |
| Cenlle   | 2        | 297     | 32026A00200297       | 76                     | Núcleo rural | Núcleo rural | Non procede                 | Non procede                 |
| Cenlle   | 4        | 55      | 32026A00400055       | 989                    | Núcleo rural | Núcleo rural | Exclusión por plan especial | Exclusión por plan especial |
| Cenlle   | 4        | 59      | 32026A00400059       | 332                    | Núcleo rural | Núcleo rural | Exclusión por plan especial | Exclusión por plan especial |
| Cenlle   | 4        | 62      | 32026A00400062       | 47                     | Núcleo rural | Núcleo rural | Non procede                 | Non procede                 |
| Cenlle   | 4        | 63      | 32026A00400063       | 327                    | Núcleo rural | Núcleo rural | Non procede                 | Non procede                 |
| Cenlle   | 4        | 64      | 32026A00400064       | 2246                   | Núcleo rural | Núcleo rural | Non procede                 | Non procede                 |
| Cenlle   | 4        | 69      | 32026A00400069       | 828                    | Núcleo rural | Núcleo rural | Non procede                 | Non procede                 |
| Cenlle   | 4        | 70      | 32026A00400070       | 239                    | Núcleo rural | Núcleo rural | Non procede                 | Non procede                 |
| Cenlle   | 4        | 71      | 32026A00400071       | 1872                   | Núcleo rural | Núcleo rural | Non procede                 | Non procede                 |
| Cenlle   | 4        | 72      | 32026A00400072       | 410                    | Núcleo rural | Núcleo rural | Non procede                 | Non procede                 |
| Cenlle   | 4        | 73      | 32026A00400073       | 536                    | Núcleo rural | Núcleo rural | Non procede                 | Non procede                 |
| Cenlle   | 4        | 74      | 32026A00400074       | 666                    | Núcleo rural | Núcleo rural | Non procede                 | Non procede                 |
| Cenlle   | 4        | 82      | 32026A00400082       | 420                    | Núcleo rural | Núcleo rural | Non procede                 | Non procede                 |
| Cenlle   | 4        | 86      | 32026A00400086       | 322                    | Núcleo rural | Núcleo rural | Non procede                 | Non procede                 |
| Cenlle   | 4        | 87      | 32026A00400087       | 139                    | Núcleo rural | Núcleo rural | Non procede                 | Non procede                 |
| Cenlle   | 4        | 88      | 32026A00400088       | 148                    | Núcleo rural | Núcleo rural | Non procede                 | Non procede                 |
| Cenlle   | 4        | 90      | 32026A00400090       | 376                    | Núcleo rural | Núcleo rural | Non procede                 | Non procede                 |
| Cenlle   | 4        | 92      | 32026A00400092       | 418                    | Núcleo rural | Núcleo rural | Non procede                 | Non procede                 |
| Cenlle   | 4        | 101     | 32026A00400101       | 773                    | Núcleo rural | Núcleo rural | Non procede                 | Non procede                 |







| CONCELLO | POLÍGONO | PARCELA | REFERENCIA CATASTRAL | ÁREA (m <sup>2</sup> ) | SITUACIÓN    | NOTAS        | APROVEITAMENTO PREFERENTE   | APROVEITAMENTO SECUNDARIO   |
|----------|----------|---------|----------------------|------------------------|--------------|--------------|-----------------------------|-----------------------------|
| Cenlle   | 4        | 105     | 32026A00400105       | 221                    | Núcleo rural | Núcleo rural | Non procede                 | Non procede                 |
| Cenlle   | 4        | 108     | 32026A00400108       | 704                    | Núcleo rural | Núcleo rural | Non procede                 | Non procede                 |
| Cenlle   | 4        | 109     | 32026A00400109       | 72                     | Núcleo rural | Núcleo rural | Non procede                 | Non procede                 |
| Cenlle   | 4        | 110     | 32026A00400110       | 302                    | Núcleo rural | Núcleo rural | Non procede                 | Non procede                 |
| Cenlle   | 4        | 111     | 32026A00400111       | 459                    | Núcleo rural | Núcleo rural | Non procede                 | Non procede                 |
| Cenlle   | 4        | 112     | 32026A00400112       | 214                    | Núcleo rural | Núcleo rural | Non procede                 | Non procede                 |
| Cenlle   | 4        | 113     | 32026A00400113       | 58                     | Núcleo rural | Núcleo rural | Non procede                 | Non procede                 |
| Cenlle   | 4        | 114     | 32026A00400114       | 54                     | Núcleo rural | Núcleo rural | Non procede                 | Non procede                 |
| Cenlle   | 4        | 115     | 32026A00400115       | 789                    | Núcleo rural | Núcleo rural | Non procede                 | Non procede                 |
| Cenlle   | 4        | 116     | 32026A00400116       | 213                    | Núcleo rural | Núcleo rural | Non procede                 | Non procede                 |
| Cenlle   | 4        | 145     | 32026A00400145       | 61                     | Núcleo rural | Núcleo rural | Non procede                 | Non procede                 |
| Cenlle   | 4        | 146     | 32026A00400146       | 31                     | Núcleo rural | Núcleo rural | Non procede                 | Non procede                 |
| Cenlle   | 4        | 147     | 32026A00400147       | 31                     | Núcleo rural | Núcleo rural | Non procede                 | Non procede                 |
| Cenlle   | 4        | 150     | 32026A00400150       | 70                     | Núcleo rural | Núcleo rural | Non procede                 | Non procede                 |
| Cenlle   | 4        | 151     | 32026A00400151       | 29                     | Núcleo rural | Núcleo rural | Non procede                 | Non procede                 |
| Cenlle   | 4        | 152     | 32026A00400152       | 31                     | Núcleo rural | Núcleo rural | Non procede                 | Non procede                 |
| Cenlle   | 4        | 153     | 32026A00400153       | 24                     | Núcleo rural | Núcleo rural | Non procede                 | Non procede                 |
| Cenlle   | 4        | 154     | 32026A00400154       | 217                    | Núcleo rural | Núcleo rural | Non procede                 | Non procede                 |
| Cenlle   | 4        | 155     | 32026A00400155       | 47                     | Núcleo rural | Núcleo rural | Non procede                 | Non procede                 |
| Cenlle   | 4        | 156     | 32026A00400156       | 28                     | Núcleo rural | Núcleo rural | Exclusión por plan especial | Exclusión por plan especial |
| Cenlle   | 4        | 2001    | 32026A00402001       | 69                     | Núcleo rural | Núcleo rural | Exclusión por plan especial | Exclusión por plan especial |
| Cenlle   | 20       | 3       | 002000300NG79A       | 196                    | Núcleo rural | Núcleo rural | Non procede                 | Non procede                 |
| Cenlle   | 20       | 4       | 002000400NG79A       | 125                    | Núcleo rural | Núcleo rural | Non procede                 | Non procede                 |
| Cenlle   | 20       | 8       | 002000800NG79A       | 82                     | Núcleo rural | Núcleo rural | Exclusión por plan especial | Exclusión por plan especial |
| Cenlle   | 20       | 9       | 002000900NG79A       | 69                     | Núcleo rural | Núcleo rural | Exclusión por plan especial | Exclusión por plan especial |
| Cenlle   | 20       | 10      | 002001000NG79A       | 59                     | Núcleo rural | Núcleo rural | Exclusión por plan especial | Exclusión por plan especial |
| Cenlle   | 20       | 11      | 002001100NG79A       | 119                    | Núcleo rural | Núcleo rural | Exclusión por plan especial | Exclusión por plan especial |
| Cenlle   | 20       | 12      | 002001200NG79A       | 284                    | Núcleo rural | Núcleo rural | Exclusión por plan especial | Exclusión por plan especial |
| Cenlle   | 20       | 13      | 002001300NG79A       | 249                    | Núcleo rural | Núcleo rural | Non procede                 | Non procede                 |
| Cenlle   | 20       | 14      | 002001400NG79A       | 207                    | Núcleo rural | Núcleo rural | Non procede                 | Non procede                 |





| CONCELLO | POLÍGONO | PARCELA | REFERENCIA CATASTRAL | ÁREA (m <sup>2</sup> ) | SITUACIÓN    | NOTAS        | APROVEITAMENTO PREFERENTE | APROVEITAMENTO SECUNDARIO |
|----------|----------|---------|----------------------|------------------------|--------------|--------------|---------------------------|---------------------------|
| Cenlle   | 20       | 16      | 002001600NG79A       | 172                    | Núcleo rural | Núcleo rural | Non procede               | Non procede               |
| Cenlle   | 20       | 18      | 002001800NG79A       | 66                     | Núcleo rural | Núcleo rural | Non procede               | Non procede               |
| Cenlle   | 20       | 19      | 002001900NG79A       | 237                    | Núcleo rural | Núcleo rural | Non procede               | Non procede               |
| Cenlle   | 20       | 20      | 002002000NG79A       | 85                     | Núcleo rural | Núcleo rural | Non procede               | Non procede               |
| Cenlle   | 20       | 28      | 002002800NG79A       | 488                    | Núcleo rural | Núcleo rural | Non procede               | Non procede               |
| Cenlle   | 20       | 29      | 002002900NG79A       | 301                    | Núcleo rural | Núcleo rural | Non procede               | Non procede               |
| Cenlle   | 20       | 30      | 002003000NG79A       | 54                     | Núcleo rural | Núcleo rural | Non procede               | Non procede               |
| Cenlle   | 20       | 31      | 002003100NG79A       | 171                    | Núcleo rural | Núcleo rural | Non procede               | Non procede               |
| Cenlle   | 20       | 32      | 002003200NG79A       | 192                    | Núcleo rural | Núcleo rural | Non procede               | Non procede               |
| Cenlle   | 20       | 33      | 002003300NG79A       | 187                    | Núcleo rural | Núcleo rural | Non procede               | Non procede               |
| Cenlle   | 20       | 35      | 002003500NG79A       | 157                    | Núcleo rural | Núcleo rural | Non procede               | Non procede               |
| Cenlle   | 20       | 36      | 002003600NG79A       | 52                     | Núcleo rural | Núcleo rural | Non procede               | Non procede               |
| Cenlle   | 20       | 37      | 002003700NG79A       | 285                    | Núcleo rural | Núcleo rural | Non procede               | Non procede               |
| Cenlle   | 20       | 38      | 002003800NG79A       | 111                    | Núcleo rural | Núcleo rural | Non procede               | Non procede               |
| Cenlle   | 20       | 39      | 002003900NG79A       | 388                    | Núcleo rural | Núcleo rural | Non procede               | Non procede               |
| Cenlle   | 20       | 40      | 002004000NG79A       | 121                    | Núcleo rural | Núcleo rural | Non procede               | Non procede               |
| Cenlle   | 20       | 42      | 002004200NG79A       | 325                    | Núcleo rural | Núcleo rural | Non procede               | Non procede               |
| Cenlle   | 20       | 44      | 002004400NG79A       | 145                    | Núcleo rural | Núcleo rural | Non procede               | Non procede               |
| Cenlle   | 20       | 46      | 002004600NG79A       | 373                    | Núcleo rural | Núcleo rural | Non procede               | Non procede               |
| Cenlle   | 20       | 47      | 002004700NG79A       | 67                     | Núcleo rural | Núcleo rural | Non procede               | Non procede               |



## ANEXO II. FICHAS DOS ELEMENTOS PATRIMONIAIS A PROTEXER .

AXENCIA GALEGA DE DESENVOLVEMENTO RURAL  
CONSELLERÍA DO MEDIO RURAL

Lugar da Barcia 56, Laraño  
15897 Santiago de Compostela  
T. + 34 981 547 354  
infoagader@xunta.gal  
agader.xunta.gal





PLAN XERAL DE ORDENACIÓN MUNICIPAL

CONCELLO DE CENLLE - Patrimonio Arquitectónico e Etnográfico

|        |     |          |
|--------|-----|----------|
| Código | A-8 | 10       |
|        |     | Nº PLANO |

DENOMINACIÓN  
IGREXA DE SAN MIGUEL DE OSMO

| LOCALIZACIÓN |                    | REF.CART.             |         |
|--------------|--------------------|-----------------------|---------|
| Lugar        | OSMO               |                       | 187     |
| Parroquia    | San Miguel de Osmo | 1:25000               | 1:50000 |
| Concello     | Cenlle             | CLASIFICACIÓN DO SOLO |         |
| Outras ref.  | Estrada Osmo-Riobó | NR-E                  |         |

ADSCRIPCIÓN HISTÓRICA / CULTURAL  
Séculos XII - XVII - XIX.  
Barroco, restos románicos.

ADSCRIPCIÓN PLANA  
Conxunto de Templos parroquiais de Cénlle, Osmo e Riobó  
de Medio Ambiente, Territorio e Infraestruturas

de data 28 MAR. 2011

DESCRIPCIÓN ELEMENTO - CONXUNTO / ENTORNO.  
Templo dunha nave de planta rectangular en sillería.  
Porta principal en arco de medio punto con grandes dovelas de casajós. Columnas de fuste sobre pedestais renacentistas e execución barroca.  
Canecillos románicos en muro sur.  
Espadaña simple de arcos xamellos rematada por arco de medio punto, pináculos e bolas.  
Entorno: conxunto allado, entorno natural. Antigo camiño ó pe. Cruceiro nas proximidades.  
Elementos discordantes: palco e construcións auxiliares de gran impacto visual.

Óxefe do servizo de Planificación Urbanística III  
José Antonio Eirín Nemifa

| NIVEL DE PROTECCIÓN |          |                                      |
|---------------------|----------|--------------------------------------|
| ELEMENTO            | CONXUNTO | ENTORNO                              |
| INTEGRAL            |          | AMBIENTAL. Ver delimitación en plano |



Actuacións permitidas  
As correspondentes ó seu nivel de protección

OBSERVACIÓN

O Presente documento foi aprobado provisionalmente polo Pleno do Concello en sesión de data 30/01/2011

Cenlle 07 FEB. 2011

O SECRETARIO

CONCELLO DE CENLLE(OURENSE)







PLAN XERAL DE ORDENACIÓN MUNICIPAL

CONCELLO DE CENLLE - Patrimonio Arquitectónico e Etnográfico

|        |     |          |
|--------|-----|----------|
| Código | A-9 | 10       |
|        |     | Nº PLANO |

DENOMINACIÓN  
CRUCEIRO DE OSMO E GALPÓN NO CAMIÑO Á IGREXA.

| LOCALIZACIÓN |   | REF. CART.            |         |
|--------------|---|-----------------------|---------|
| Lugar        | Osmo                                    |                       | 187     |
| Parroquia    | San Miguel de Osmo                      | 1:25000               | 1:50000 |
| Concello     | Cenlle                                  | CLASIFICACIÓN DO SOLO |         |
| Outras ref.  | Proximidades da igrexa, ó pe da estrada | NR-E                  |         |

|                                  |                        |
|----------------------------------|------------------------|
| ADSCRIPCIÓN HISTÓRICA / CULTURAL | ADSCRIPCIÓN TIPOLÓXICA |
| Século XIX                       | Cruceiro               |

DESCRIPCIÓN ELEMENTO - CONXUNTO / ENTORNO.  
Cruceiro asentado en plataforma de sillería (grada). Pequeno pedestal con varal cadrado que sostén cruz con imaxe de crucificado e dolorosa directamente sobre a columna, sen capitel.  
Entorno: espazo natural, pouco degradado.  
Galpón de cachote de xisto asociado.

**XUNTA DE GALICIA**  
Aprobado definitivamente por Orden no Conselloiro de Medio Ambiente, Territorio e Infraestruturas  
de data 28 MAR. 2011  
O xefe do servizo de Planificación Urbanística III



| ELEMENTO | NIVEL DE PROTECCIÓN |                                  |
|----------|---------------------|----------------------------------|
|          | CONXUNTO            | ENTORNO                          |
| INTEGRAL |                     | AMBIENTAL. Delimitación en plano |



Actuacións permitidas  
As correspondentes ó seu nivel de protección

OBSERVACIÓNS  
O Galpón terá protección tipolóxica.

O Presente documento foi aprobado definitivamente polo Pleno do Concello en sesión de data 30/11/2010

Cenlle 07 FEB. 2011

O SECRETARIO

CONCELLO DE CENLLE(OURENSE)





PLAN XERAL DE ORDENACIÓN MUNICIPAL

CONCELLO DE CENLLE - Patrimonio Arquitectónico e Etnográfico


|        |      |                |
|--------|------|----------------|
| Código | A-10 | 10<br>Nº PLANO |
|--------|------|----------------|

DENOMINACIÓN  
CAPELA DA VIRXE DO SOCORRO

| LOCALIZACIÓN |                    | REF.CART.             |         |
|--------------|--------------------|-----------------------|---------|
| Lugar        | Souto              |                       | 187     |
| Parroquia    | San Miguel de Osmo | 1:25000               | 1:50000 |
| Concello     | Cenlle             | CLASIFICACIÓN DO SOLO |         |
| Outras ref.  | Osmo               | SR - PA               |         |

|  |  |
|--|--|
| ADSCRIPCIÓN HISTÓRICA / CULTURAL<br>Século XVIII | ADSCRIPCIÓN TIPOLÓXICA<br>Elemento relixioso: capela |
|--|--|

DESCRIPCIÓN ELEMENTO - CONXUNTO / ENTORNO.  
 Construcción de planta rectangular. Muros de sillería cintada rematados por cornixa simple. Cuberta a tres augas en tella. Fachada principal con acceso arquitrabado imitando un arco de triunfo, decorado con elementos espadana -campanario con cruz de remate e pináculos.  
 Entorno: espacio natural e cultivos. Outro elementos de interes nas proximidades.

**XUNTA DE GALICIA**  
 Aprobado en Pleno do Consello de Medio Ambiente, Territorio e Infraestruturas  
 de data **28 MAR. 2011**  
 O xefe do servizo de Planificación Urbanística III  
  
**José Antonio Eirín Nemeña**

| NIVEL DE PROTECCIÓN |          |                                      |
|---------------------|----------|--------------------------------------|
| ELEMENTO            | CONXUNTO | ENTORNO                              |
| INTEGRAL            |          | AMBIENTAL. Ver delimitación en plano |



Actuacións permitidas  
As correspondentes ó seu nivel de protección

OBSERVACIÓNS  
Esta capela e o templo parroquial son o centro sobre o que xira a "romaría" do Socorro, festa baseada no traslado da imaxe da Virxe do Socorro.

O Presente documento foi aprobado por Pleno do Consello de Medio Ambiente, Territorio e Infraestruturas do Concello de Cenlle en sesión de data 30 de Febreiro de 2011.  
**Cenlle 07 FEB. 2011**

O SECRETARIO

CONCELLO DE CENLLE(OURENSE)





CONCELLO DE CENLLE - Patrimonio Arquitectónico e Etnográfico


|        |      |          |
|--------|------|----------|
| Código | B-14 | 10       |
|        |      | Nº PLANO |

|                               |  |                       |         |
|-------------------------------|--|-----------------------|---------|
| DENOMINACIÓN<br>CASA DE SOUTO |  | SITUACIÓN             |         |
|                               |  | Coord. UTM            |         |
|                               |  | X 574171              |         |
|                               |  | Y 4691288             |         |
| LOCALIZACIÓN                  |  | REF.CART.             |         |
| 9                             | Souto  |                       | 187     |
| Parroquia                     | San Miguel de Osmo                             | 1:25000               | 1:50000 |
| Concello                      | Cenlle   | CLASIFICACIÓN DO SOLO |         |
| Outras ref.                   | Estrada Osmo-Riobó, frende á capela do Socorro | SR-PF                 |         |

|                                  |   |
|----------------------------------|---|
| ADSCRIPCIÓN HISTÓRICA / CULTURAL | ADSCRIPCIÓN TIPOLÓXICA                  |
| Séculos XVIII-XIX                | Conxunto: casa blasonada, patio e muro. |

**DESCRIPCIÓN ELEMENTO - CONXUNTO / ENTORNO.**  
 Construción con forma de "L" con patio pechado por muro. Presenta partes en ruínas (torre) en outras en reconstrución. Ten escudo sobre ventá enreixada e curioso pombal empotrado.  
 Adicións de materiais modernos realizadas sen criterio estético que non se integran no conxunto.  
 Entorno próximo: terras de labor (viñedo e arborado), capela e camiño antigo.  
 Entorno pouco alterado

| NIVEL DE PROTECCIÓN |          |                                       |
|---------------------|----------|---------------------------------------|
| ELEMENTO            | CONXUNTO | ENTORNO                               |
| ESTRUCTURAL         |          | AMBIENTAL. Ver delimitación en planos |



**Actuacións permitidas**  
 As correspondentes co seu nivel de protección.

**OBSERVACIÓNS**  
 A pedra de armas da fachada ten a consideración de Ben de Interés Cultural (BIC) e a súa protección é integral de data 20 MAR. 2011

Resolvido definitivamente por Orden do Conselleiro de Medio Ambiente, Territorio e Infraestruturas  
 Conxunto coa capela dos Remedios, o camiño e a casa rectoral  
 O secretario  
 O xefe do servizo de Planificación Urbanística III  
**CONCELLO DE CENLLE(OURENSE)**  
 José Antonio Eirín Nemeña







CONCELLO DE CENLLE - Patrimonio Arquitectónico e Etnográfico

|        |      |          |
|--------|------|----------|
| Código | B-61 | 10       |
|        |      | Nº PLANO |

|                                       |        |                       |         |
|---------------------------------------|--------|-----------------------|---------|
| DENOMINACIÓN<br>CABACEIRO ENTRE VIÑAS |        | SITUACIÓN             |         |
|                                       |        | Coord. UTM            |         |
|                                       |        | X 574235              |         |
|                                       |        | Y 4690607             |         |
| LOCALIZACIÓN                          |        | REF.CART.             |         |
| Lugar                                 | Osmo   | 187                   |         |
| Parroquia                             | Osmo   | 1:25000               | 1:50000 |
| Concello                              | Cenlle | CLASIFICACIÓN DO SOLO |         |
| Outras ref.                           |        | NR-C                  |         |

|                                  |                               |
|----------------------------------|-------------------------------|
| ADSCRIPCIÓN HISTÓRICA / CULTURAL | ADSCRIPCIÓN TIPOLÓXICA        |
| Século XX                        | Almacén de cereal, cabaceiro. |

DESCRIPCIÓN ELEMENTO - CONXUNTO / ENTORNO.  
 Cabaceiro de tipo tradicional  
 Pranta : rectangular sobre piares de pedra e tornarratos  
 Grade/ estrutura: madeira de carballo / pedra de grao  
 Panos: madeira.  
 Pes: pedra  
 Contorno: núcleo tradicional, terras de labor.

**XUNTA DE GALICIA**  
 Aprobado definitivamente por Orden do Conselleiro de Medio Ambiente, Territorio e Infraestruturas  
 de data **28 MAR. 2011**  
 O xefe do servizo de Planificación Urbanística III  
  
 José Antonio Eirín Nemeiro

| NIVEL DE PROTECCIÓN |          |         |
|---------------------|----------|---------|
| ELEMENTO            | CONXUNTO | ENTORNO |
| INTEGRAL            |          |         |



|  |
|--|
| Actuacións permitidas                          |
| As correspondentes co seu nivel de protección. |
| OBSERVACIÓNS                                   |

O Presente documento foi aprobado polo Pleno do Concello en sesión de data **20 FEB. 2011**  
 Cenlle **07 FEB. 2011**  
 O SECRETARIO

CONCELLO DE CENLLE(OURENSE)







CONCELLO DE CENLLE - Patrimonio Arquitectónico e Etnográfico

|        |      |          |
|--------|------|----------|
| Código | B-62 | 10       |
|        |      | Nº PLANO |

|   |        |                       |         |
|---|--------|-----------------------|---------|
| DENOMINACIÓN<br>CABACEIRO NA RÚA ALTA DE OSMO |        | SITUACIÓN             |         |
|   |        | Coord. UTM            |         |
|   |        | X 574239              |         |
|   |        | Y 4690690             |         |
| LOCALIZACIÓN                                  |        | REF.CART.             |         |
| Lugar   | Osmo   |                       | 187     |
| Parroquia                                     | Osmo   | 1:25000               | 1:50000 |
| Concello                                      | Cenlle | CLASIFICACIÓN DO SOLO |         |
| Outras ref.                                   |        | NF-C                  |         |

|                                  |                        |
|----------------------------------|------------------------|
| ADSCRIPCIÓN HISTÓRICA / CULTURAL | ADSCRIPCIÓN TIPOLÓXICA |
| Século XX                        | Hórreo.                |

**DESCRIPCIÓN ELEMENTO - CONXUNTO / ENTORNO.**

Cabaceiro de tipo tradicional

Pranta : rectangular sobre piares de pedra e tornarratos

Grade/ estrutura: madeira de carballo / pedra de grao

Panos: madeira.

Pes: pedra

Contorno: núcleo tradicional, terras de labor.

**XUNTA DE GALICIA**  
Aprobado definitivamente por Orden do Conselleiro de Medio Ambiente, Territorio e Infraestruturas  
de data **28 MAR. 2011**  
O xefe do servizo de Fideicomisión Urbanística III  
*José Antonio Eirín Nemiña*

| NIVEL DE PROTECCIÓN |          |         |
|---------------------|----------|---------|
| ELEMENTO            | CONXUNTO | ENTORNO |
| INTEGRAL            |          |         |



|  |
|--|
| Actuacións permitidas  |
| As correspondentes co seu nivel de protección.   |
| OBSERVACIÓNS   |
| O Presente documento foi aprobado Provisoriamente polo Pleno do Concello en sesión de data... 20/11/2010...<br>Cenlle 07 FEB. 2011 |

CONCELLO DE CENLLE(OURENSE)

O SECRETARIO





CONCELLO DE CENLLE - Patrimonio Arquitectónico e Etnográfico

|        |      |          |
|--------|------|----------|
| Código | B-64 | 10       |
|        |      | Nº PLANO |

DENOMINACIÓN  
CONXUNTO TRADICIONAL DE OSMO

| LOCALIZACIÓN |        | REF. CART.            |         |
|--------------|--------|-----------------------|---------|
| Lugar        | OSMO   |                       | 187     |
| Parroquia    | OSMO   | 1:25000               | 1:50000 |
| Concello     | CENLLE | CLASIFICACIÓN DO SOLO |         |
| Outras ref.  |        | NR-C                  |         |


|                                  |                        |
|----------------------------------|------------------------|
| ADSCRIPCIÓN HISTÓRICA / CULTURAL | ADSCRIPCIÓN TIPOLÓXICA |
|                                  | Conxunto etnográfico   |

DESCRIPCIÓN ELEMENTO - CONXUNTO / ENTORNO.

Conxunto de edificacións sobre rueiro antigo.  
Construcións de dous niveis algunhas con patio e muralla, rueiro tradicional.  
Construcións auxiliares e horreos.  
Edificacións de mampostería de pedra de grao con diversas solucións arquitectónicas.  
Terras de cultivo delimitadas por pequenos muros de mampostería.

**XUNTA DE GALICIA**  
Aprobado definitivamente por Orden do Conselleiro de Medio Ambiente, Territorio e Infraestruturas  
de data 28 MAR. 2011  
O xefe do servizo de Planificación Urbanística III  
*José Antonio Eirín Nemeña*

| NIVEL DE PROTECCIÓN |           |           |
|---------------------|-----------|-----------|
| ELEMENTO            | CONXUNTO  | ENTORNO   |
| AMBIENTAL           | AMBIENTAL | AMBIENTAL |



Actuacións permitidas

As correspondentes co seu nivel de protección.

OBSERVACIÓNS

A protección no conxunto se entende asinada os edificios catalogados e as súas parcelas, quedando o resto das edificacións e os soares vacantes incluídos no ámbito de protección dos elementos

O Presente documento foi aprobado en sesión de data 07 FEB. 2011

Cenlle 07 FEB. 2011

O SECRETARIO

CONCELLO DE CENLLE(OURENSE)





CONCELLO DE CENLLE - Patrimonio Arquitectónico e Etnográfico

|        |      |          |
|--------|------|----------|
| Código | B-67 | 10       |
|        |      | Nº PLANO |

|                                     |        |  |         |
|-------------------------------------|--------|--|---------|
| DENOMINACIÓN<br>CASA GRANDE DE OSMO |        | SITUACIÓN<br>Coord. UTM<br>X 574241<br>Y 4690654 |         |
| LOCALIZACIÓN                        |        | REF.CART.  |         |
| Lugar                               | Riobó  |  | 187     |
| Parroquia                           | Osmo   | 1:25000  | 1:50000 |
| Concello                            | Cenlle | CLASIFICACIÓN DO SOLO                            |         |
| Outras ref.                         |        | NR-C   |         |

|   |  |
|---|--|
| ADSCRIPCIÓN HISTÓRICA / CULTURAL<br>Século XX | ADSCRIPCIÓN TIPOLÓXICA<br>casa vivenda |
|---|--|

DESCRIPCIÓN ELEMENTO - CONXUNTO / ENTORNO.  
Casa vivenda feita en pedra de grao empregando diversas técnicas en granito, cadra e patio adosado  
Cuberta de tella plana a catro augas.

XUNTA DE GALIÇA  
Aprobado definitivamente por Orden do Conselleiro de Medio Ambiente, Territorio e Infraestruturas  
de data 28 MAR. 2011  
O xefe do servizo de Planificación Urbanística III



|            |  |                     |         |
|------------|--|---------------------|---------|
| ELEMENTO   |  | NIVEL DE PROTECCIÓN |         |
|            |  | CONXUNTO            | ENTORNO |
| TIPOLÓXICA |  |                     |         |



Actuacións permitidas  
As correspondentes co seu nivel de protección.

OBSERVACIÓNS

O Presente documento foi aprobado Provisoriamente polo Pleno do Concello en sesión de data 28/02/2011...  
Cenlle 07 FEB. 2011  
O SECRETARIO

CONCELLO DE CENLLE(OURENSE)



## ANEXO III. INSTALACIÓNS DE MANEXO E ALIMENTACIÓN GANDEIRAS.

AXENCIA GALEGA DE DESENVOLVEMENTO RURAL  
CONSELLERÍA DO MEDIO RURAL

Lugar da Barcia 56, Laraño  
15897 Santiago de Compostela  
T. + 34 981 547 354  
infoagader@xunta.gal  
agader.xunta.gal







| ID  | DESCRIPCIÓN   | UD      |
|-----|---|---------|
| 1   | PECHES E CERRAMENTOS  |         |
| 1.1 | <p>PECHE TIPO I</p> <p>Peche conformado por estacas de clase de risco IV, de 8 a 10 cm de diámetro e 2 m de altura, con punta, cravadas no chan 50 cm, con 4 m de separación e gornecidos cunha malla cinexética galvanizada (tripla galvanizado) de 150/16/15, (arame horizontal Ø 1,90 mm – 700/900N/mm<sup>2</sup>; arame vertical Ø 1,90 mm – 400/550 N/mm<sup>2</sup> e arames extremos Ø 2,45 mm – 650/850 N/mm<sup>2</sup>), portarías nos cambios de dirección e ángulo, con dúas riostras cada 100 m, p/p/ de pasos de home, grampillóns, tensores e conectores.</p> <p>Fincado no terreo de 10-15 cm de malla cinexética para evitar o acceso de fauna salvaxe. Colocación de fío de Ø 4 mm e tensores a ras do terreo.</p> | 2.015 m |
| 1.5 | <p>PORTA PASO DOBRE EXTERIOR</p> <p>Porta de paso no peche exterior, de madeira, de dúas follas, con cadea incluída</p>   | 6 ud    |
| 1.6 | <p>PORTA PASO EXTERIOR</p> <p>Porta de paso no peche exterior, de madeira, de unha única folla, con cadea incluída</p>  | 5 ud    |
| 1.7 | <p>PORTA PASO INTERIOR</p> <p>Porta de paso no peche interior dos dormitorios xerais, de madeira, de unha única folla</p>   | 4 ud    |
| 1.8 | <p>PECHE EXTERIOR POZOS</p> <p>Peche tipo I para protección de pozos naturais a altura do chan, un deles con burladeiro</p>   | 5 ud    |

| ID  | DESCRIPCIÓN   | UD   |
|-----|---|------|
| 2   | INSTALACIÓNS MANEXO E ALIMENTACIÓN GANDEIRAS  |      |
| 2.1 | <p>COMEDEIRO TIPO A</p> <p>A bandexa está deseñada para porco adulto. Engádese corredeira para a regulación de saída do penso e aletas para pechar as bandexas. A bandexa está deseñada para que poidan comer óptima mente porco de cebo (capacidade aproximada de 750 kg de penso)</p> | 3 ud |
| 2.2 | <p>COMEDEIRO TIPO B</p> <p>Bandexa de penso para porco, realizado en chapa galvanizada. Dimensións: 2000mm x 330mm x 470mm.</p>   | 3 ud |





|     |   |      |
|-----|---|------|
| 2.3 | BEBEDOIRO EXTERIOR TIPO A<br>Bebedoiro para porco realizado en chapa galvanizada por inmersión en quente. Dimensións: 2000mm x 300mm x 470 mm   | 2 ud |
| 2.4 | BEBEDOIRO EXTERIOR TIPO B<br>Bebedoiros para porco realizados en chapa galvanizada por inmersión en quente. Dimensións: 1000mm x 350mm x 300 mm | 4 ud |
| 2.5 | BEBEDOIRO PARA LEITÓNS<br>Bebedoiro de cazoleta realizados en inox., incluso chaves de paso e conexións; colocado no interior das parideiras.   | 3 ud |

| ID  | DESCRIPCIÓN  | UD    |
|-----|--|-------|
| 3   | SISTEMA DE REGA E PROVISIÓN DE AUGA  |       |
| 3.2 | CAIXON METÁLICO PARA ALOXAMENTO DE CONTADOR DE AUGA FORRADO CON MADEIRA totalmente instalado e conectado coa tubaría xeral   | 1 ud  |
| 3.3 | TUBARÍA CONEXIÓN AUGA<br>Tubaría de polietileno $\varnothing 25$ para conexión e instalación de auga, soterrada e totalmente conectada.  | 400 m |
| 3.4 | ARQUETA DE FÁBRICA<br>Dimensións (160 x 160 x 130) cm<br>(2 AUGA + 1 LUZ)  | 3 ud  |
| 3.5 | BASE DEPÓSITO DE AUGA<br>Estrutura de madeira realizada en piñeiro país de dimensións 1,10 m x 1,18 m x 1,00 m   | 1 ud  |
| 3.6 | DEPÓSITO AUGA (1000 L)<br>Depósito de auga Schüz Aqua móbil cunha capacidade de 1.000 litros, incluso toma de auga con flotador e aliviadoiro, totalmente conectado. Unha das unidades está forrada con madeira tratada para exterior. | 1 ud  |
| 3.7 | GRIFO DE AUGA<br>Grifo para auga, totalmente conectado e instalado, incluso colgadoiro para manguera + manguera 2m (en unha unidade)   | 1 ud  |





| ID  | DESCRIPCIÓN  | UD   |
|-----|--|------|
| 4   | SISTEMA ENERXÉTICO   |      |
| 4.1 | KIT SOLAR CON BATERÍA<br>Kit solar con batería para consumo diario de 2.880 W de potencia, que inclúe: <ul style="list-style-type: none"><li>- 6 ud de paneis solares de 260Wp, de dimensións (170 x 100) cm</li><li>- 8 ud. de batería 100 Ah. 12 voltios</li></ul> | 1 ud |
| 4.2 | REGULADOR DE CARGA   | 1 ud |
| 4.3 | INVERSOR DE ONDA<br>Inversor de onda de potencia 600 W   | 1 ud |

| ID  | DESCRIPCIÓN  | UD   |
|-----|--|------|
| 5   | INSTALACIÓN ELÉCTRICA E ILUMINACIÓN  |      |
| 5.1 | TRANSFORMADOR DE CORRENTE<br>Transformador de corrente de 220 voltios a 12 voltios, ip65   | 2 ud |
| 5.2 | CADRO DE MANDO ELÉCTRICO<br>Cadro de mando eléctrico que inclúe soporte de baterías e cadro, cabreado eléctrico e accesorios correspondentes | 1 ud |
| 5.3 | ENCHUFE<br>Enchufe estanco e colocación  | 7 ud |
| 5.4 | PUNTO DE LUZ<br>Punto de luz de 12 w de potencia, coas súas claves correspondentes e colocación en almacén e parideira                       | 4 ud |
| 5.5 | PROXECTOR LEV 100 W, ip65<br>Proxector Lev de 100 W de potencia, ip65; con placas solares, incluso estrutura de montaxe e mando a distancia  | 4 ud |
| 5.6 | LÁMPADA DE CALOR<br>Lámpada de calor de 150 W de potencia e cor roxo, con enchufe e cadea de soporte. Colocadas en parideiras.               | 3 ud |





| ID  | DESCRIPCIÓN   | UD   |
|-----|---|------|
| 5   | INSTALACIÓN ELÉCTRICA E ILUMINACIÓN   |      |
| 5.8 | PASTOR ELÉCTRICO<br>Pastor eléctrico con placa solar Gallagher S400, de 4,5 J | 1 ud |

| ID  | DESCRIPCIÓN  | UD   |
|-----|--|------|
| 6   | INSTALACIÓNS GANDEIRAS   |      |
| 6.1 | <b>PORQUEIRA DORMITORIO XERAL</b><br>Estrutura de madeira realizada en piñeiro país con capacidade para tres femias, cunhas dimensións 6,50m x 4,00m x 2,35m [medidas interiores. Altura interior na parte máis baixa].. Coas seguintes características: <ul style="list-style-type: none"><li>- Paredes exteriores entaboadas en madeira de piñeiro país (táboas 150x12x3) cm.</li><li>- Fachada principal: dúas xanelas con mosquiteiros de dimensións 0,80m x 1,30m</li><li>- Fachada posterior: unha xanela con mosquiteiros de dimensións 0,80m x 1,30m</li><li>- Laterais: cada lateral conta cunha porta de madeira de dimensións 0,74m x 1,90m</li><li>- Cuberta a unha auga, tipo panel sándwich imitando a tella tradicional</li></ul>                                   | 2 ud |
| 6.2 | <b>PARIDEIRA</b><br>Estrutura de madeira realizada en piñeiro país con capacidade para tres femias, cunhas dimensións 6,60m x 2,30m x 2,00m [medidas interiores. Altura interior na parte máis baixa].. Coas seguintes características: <ul style="list-style-type: none"><li>- Paredes exteriores entaboadas en madeira de piñeiro país (táboas 150x12x3)cm</li><li>- Fachada principal entaboada ata unha altura interior de 1,30m; tres cancelas de madeira de dimensións (0,70 x 1,30) cm, acceso a cada cubículo</li><li>- Fachada posterior entaboada ata unha altura interior de 1,77m; tres pequenas cancelas de madeira de dimensións (0,30 x 0,45) cm para acceso dos leitóns.</li><li>- Cuberta a unha auga, tipo panel sándwich imitando a tella tradicional</li></ul> | 1 ud |







| ID  | DESCRIPCIÓN  | UD   |
|-----|--|------|
| 6   | INSTALACIÓNS GANDEIRAS   |      |
| 6.3 | <p>ALMACÉN</p> <p>Estrutura de madeira realizada en piñeiro país cunhas dimensións 7,50m x 3,30m x 2,60m [Altura interior na parte máis baixa]. Coas seguintes características:</p> <ul style="list-style-type: none"><li>- Paredes exteriores entaboadas en madeira de piñeiro país (táboas 150x12x3)cm</li><li>- Fachada principal entaboada ata unha altura interior de 2,47 m; unha porta correidora de madeira de dimensións (1,00 x 1,90) cm</li><li>- Fachada posterior entaboada ata unha altura interior de 2,80 m</li><li>- Laterais entaboados ata a altura das correas; no lateral esquerdo hai unha porta de madeira de dobre folla de dimensións (0,95 x 1,97) cm, cada unha delas</li><li>- Cuberta a unha auga, tipo panel sándwich imitando a tella tradicional</li></ul> | 1 ud |
| 6.4 | <p>PORQUEIRA FEMIAS</p> <p>Estrutura de madeira realizada en piñeiro país cunhas dimensións 4,47m x 2,36m x 1,85m [Altura interior na parte máis baixa]. Coas seguintes características:</p> <ul style="list-style-type: none"><li>- Paredes exteriores entaboadas en madeira de piñeiro país (táboas 150x12x3)cm, ata unha altura interior de 1,40 m</li><li>- Fachada principal: unha cancela de madeira de dimensións (0,75 x 1,40) cm</li><li>- Cuberta a unha auga, tipo panel sándwich imitando a tella tradicional</li></ul>  | 1 ud |
| 6.5 | <p>PORQUEIRA LEITÓNS</p> <p>Estrutura de madeira realizada en piñeiro país cunhas dimensións 4,47m x 2,36m x 1,85m [Altura interior na parte máis baixa]. Coas seguintes características:</p> <ul style="list-style-type: none"><li>- Paredes exteriores entaboadas en madeira de piñeiro país (táboas 150x12x3) cm, ata unha altura interior de 1,40 m</li><li>- Fachada principal: unha cancela de madeira de dimensións (0,75 x 1,40) cm</li><li>- Cuberta a unha auga, tipo panel sandwich imitando a tella tradicional</li></ul>  | 1 ud |





| ID  | DESCRIPCIÓN   | UD   |
|-----|---|------|
| 6   | INSTALACIÓNS GANDEIRAS  |      |
| 6.6 | PORQUEIRA MACHO<br>Porqueira de chapa prelacada de cor verde de dimensións:<br>2100mm x 2065mm x 1310mm | 1 ud |
| 6.7 | LAZARETO<br>Porqueira de chapa prelacada de cor verde de dimensións:<br>2100mm x 2065mm x 1310mm        | 1 ud |

